













Debrecen, 19.számú vrk. Nádor utca – Thomas Mann utca – Egyetem sugárút – Fűrédi utca  
által határolt terület rész hatályos szabályozási terve M=1:3500

**Jelmagyarázat:**

-  meglévő telekhatár, épület, helyrajzi szám és házszám
-  tervezési terület határa
-  szabályozási vonal
-  építési övezeteket, övezeteket elválasztó határvonal
-  előkert határa és annak mértéke
-  helyi értékvédelmi terület határa
-  villamos nyomvonal

-  különleges intézményzóna
-  I. rendű közlekedési célú közterület
-  II. rendű közlekedési célú közterület
-  I. rendű nem közlekedési célú közterület
-  II. rendű nem közlekedési célú közterület

**Lk 413243** - építési övezeti kód

- építménymagasság értéke -
- megengedett legnagyobb beépítettség mértéke -
- megengedett legkisebb építési telek nagysága -
- beépítési mód -
- építési övezet -
- építészeti karakter megnevezése -
- rendeltetési zóna megnevezése -

7,5 méter  
30%  
szabadonálló általános  
nem kialakított  
belső kerteségi  
Lk kisvárosi lakószóna