

## ELŐTERJESZTÉS

**Előterjesztő:**

Kósa Lajos polgármester

**Tárgy:**

Közterületek elnevezése

**Iktatószám:**

SZER-1049-/2014

**Ügyintéző:**

Seres Ildikó

**Feladatot jelent:**

Varga László a Városfejlesztési Főosztály vezetője  
Németh Ilona a Szervezési Osztály vezetője  
részére

**Véleményező bizottságok:**

Kulturális, Ifjúsági és Sportbizottság  
Községi ülés  
Környezetvédelmi és Városfejlesztési Bizottság

**Törvényességi véleményezés ideje:**

2014. június 30.

**Törvényességi ellenőrzést végezte:**

Dr. Reisz Zsuzsanna

**Mellékletek:**

--	--

## Tisztelt Közgyűlés!

A Magyarország helyi önkormányzatairól szóló 2011. évi CLXXXIX. törvény 13. § (1) bekezdésének 3. pontja értelmében a közterületek elnevezése a helyi közügyek, valamint a helyben biztosítható közfeladatok körében ellátandó helyi önkormányzati feladatok közé tartozik.

Az épített környezet alakításáról és védelméről szóló 1997. évi LXXVIII. törvény 2. § 13./ pontja szerint „Közterület: közhasználatra szolgáló minden olyan állami vagy önkormányzati tulajdonban álló földterület, amelyet az ingatlan-nyilvántartás ekként tart nyilván.”

A magyarországi hivatalos földrajzi nevek megállapításáról és nyilvántartásáról szóló 303/2007. (XI. 14.) Korm. rendelet 5. § (1) bekezdése szerint „A hivatalos földrajzi nevek megállapításakor figyelemmel kell lenni a helyi lakosság élő névhasználatára, a települési önkormányzat és a nemzetiségi önkormányzat, az egyéb szervezetek véleményére, továbbá a természet- és társadalomtudományok eredményeire, a történelmi hagyományokra, különösen a helytörténeti kutatásokra, az elpusztult települések nevére, ezen kívül a földrajzi környezetre, a mező- és erdőgazdasági művelési szerkezetre, a nemzetiségi viszonyokra, a nyelvi és nyelvhelyességi követelményekre. A nyelvhelyességi követelmények magukba foglalják a mindenkori akadémiai helyesírás követését és az arra épülő szabályok betartását.”

Az előkészítés során az idézett jogszabályok, valamint Debrecen Megyei Jogú Város Önkormányzatának a közterületek elnevezéséről szóló 32/2007. (VI. 28.) rendelete szerint jártunk el.

A határozati javaslat megfogalmazása előtt megtörtént az adott területek térképmásolatainak beszerzése, a tulajdonjog vizsgálata és az elnevezéshez szükséges szakvélemények beszerzése.

A térképmásolatok, a tulajdoni lapok, illetve a szakvélemények a Polgármesteri Hivatal (4024 Debrecen, Piac u. 20.) Szervezési Osztályának 52. számú helyiségében megtekinthetők.

### I.

DMJV Polgármesteri Hivatala Műszaki Osztálya hivatalból javasolja, hogy a felsőjózsai 26118/5 és 26096/4 hrsz-ú közterületek, amelyek a *Rózsástelep utca* folytatását képezik, s az ott lakók ma is ezt az elnevezést használják, hivatalosan is kapják meg a ***Rózsástelep utca*** elnevezést. A javaslat támogatandó. (1. sz. melléklet).

### II.

Lakossági kérelem érkezett az alsójózsai 28113/6 hrsz-ú közforgalom számára megnyitott magánút elnevezésére. A javaslattevő először az *Ózon utca* megnevezést ajánlotta, később azonban a *Kerekerdő utca* vagy a *Négy holdas pagony utca* névre tett javaslatot; e nevekkel bizonyára az erdőterület közelségére kívánt utalni. Az utóbbi javaslatát a nyelvész szakértő (*Négy holdas pagony utca*) több szempontból sem tartja szerencsésnek: alaki szempontból túl bonyolult (négy szóból áll), a *pagony* nem közismert nyelvi elem, hangulata inkább fás ligetet idéz (ahogyan van is Debrecenben hasonló nevű játszótér). Az Ózon utca és a Kerekerdő utca javaslat egyaránt elfogadható. A két lehetőség közül a ***Kerekerdő utca*** elnevezést támogatom (2. sz. melléklet).

### III.

Helyi lakos kéri, hogy a bánki 51587 hrsz alatt nyilvántartott közterület, amely a Bükk utcából nyílik, és párhuzamosan fut a Melinda utcával, kapjon hivatalos nevet. A javaslattevő megemlíti, hogy az utcát egy korábban ott működő boltról a környékeliek *Édenkert*-nek nevezik, s szeretnék, ha ez a megnevezés hivatalos névként is szerepelhetne. A lakossági javaslat támogatható, ezért javaslom, hogy a közterület kapja meg az ***Édenkert utca*** megnevezést (3. sz. melléklet).

## IV.

A Huszti-kert Lakópark beruházója kéri a 02332/116; a 02332/117; a 02332/120 és a 02332/124 hrsz-ú közforgalom számára megnyitott magánutak elnevezését.

Javaslatként különböző virágnevek érkeztek, amelyek között jó néhány olyan szerepel, amelyről már van utca elnevezve Debrecenben, így nem jöhetnek szóba a névadáskor. Más nevek zavaróan hasonlóak lennének már meglévő utcanevekhez (pl. létezik *Hajnal utca*, ezért nem célszerű *Hajnalka utca* megnevezést adni).

A fentiek alapján a beérkezett javaslatokból az alábbiak támogathatóak: ***Harangvirág utca***, ***Jácint utca***, ***Madárbirs utca***, ***Tűztövis utca*** (4. sz. melléklet).

## V.

Debreceni lakosok kéri, hogy a 0582/177 hrsz-ú közforgalom számára megnyitott magánút, amely a *Hattyú utca* természetes folytatását képezi, kapja meg a ***Hattyú utca*** elnevezést. A lakossági javaslatot támogatom (5. sz. melléklet).

## VI.

A Csapszék utca elnevezéséről 2013 decemberében döntött DMJV Közgyűlése. Az utca lakóitól kérelem érkezett az utca nevének megváltoztatására. A kérést azzal indokolják, hogy a névadás alapjául szolgáló egykori csárda nem a kérdéses helyen, hanem attól távolabb állt. Javasolják egyfelől a *Klastrompart utca* elnevezést, másfelől pedig az *Eszterházy utca* elnevezést. Az első javaslatot a nyelvész szakértő nem támogatja, mivel a közelben létezik *Klastrompart sor* utcanév is, így a közeli, de nem szomszédos nevek feltehetően könnyen okozhatnának tévedést, az *Eszterházy utca* megnevezés esetében pedig kérdésesnek tartja, hogy egy kis köznek célszerű-e a település egykori birtokosának nevét adni, s a történetileg változó birtokos családok közül egynek a kiemelése is meglehetősen esetlegesnek tűnik. A Csapszék utca nevének megváltoztatását nem támogatom (6. sz. melléklet).

**Kérem a Tisztelt Közgyűlést, hogy az előterjesztést megtárgyalni és a közterületek elnevezésére vonatkozó határozati javaslatot elfogadni szíveskedjen.**

**Határozati javaslat:**

A Közgyűlés

a polgármester előterjesztésére a 2011. évi CLXXXIX. törvény 13. § (1) bekezdésének 3. pontja értelmében, figyelemmel a 303/2007. (XI. 14.) Korm. rendelet 5. § (1) bekezdésére és a 32/2007. (VI. 28.) rendeletre

**1./ Debrecen Megyei Jogú Város közigazgatási területén az alábbi új közterület neveket határozza meg:**

*a 26118/5 és 26096/4 hrsz-ú földrészletek neve:*

*Rózsástelep utca*                      *Felsőjózsa,*

*a 28113/6 hrsz-ú földrészlet neve:*

*Kerekerdő utca*                      *Alsójózsa,*

*az 51587 hrsz-ú földrészlet neve:*

*Édenkert utca                      Bánk,*

*a 02332/116 hrsz-ú földrészlet neve:*

*Harangvirág utca                  Bellegelő kert,*

*a 02332/117 hrsz-ú földrészlet neve:*

*Jácint utca                          Bellegelő kert,*

*a 02332/120 hrsz-ú földrészlet neve:*

*Madárbirs utca                    Bellegelő kert,*

*a 02332/124 hrsz-ú földrészlet neve:*

*Tűztövis utca                      Bellegelő kert,*

*a 0582/177 hrsz-ú földrészlet neve:*

*Hattyú utca                          Biczó István kert.*

**2./** A 263/2013. (XII. 19.) határozattal elnevezett 26420/133 hrsz-ú közterület nevét nem változtatja meg.

**3./** Felkéri a Szervezési Osztály, valamint a Városfejlesztési Főosztály vezetőjét, hogy a közterületek elnevezéséhez kapcsolódó intézkedéseket tegyék meg.

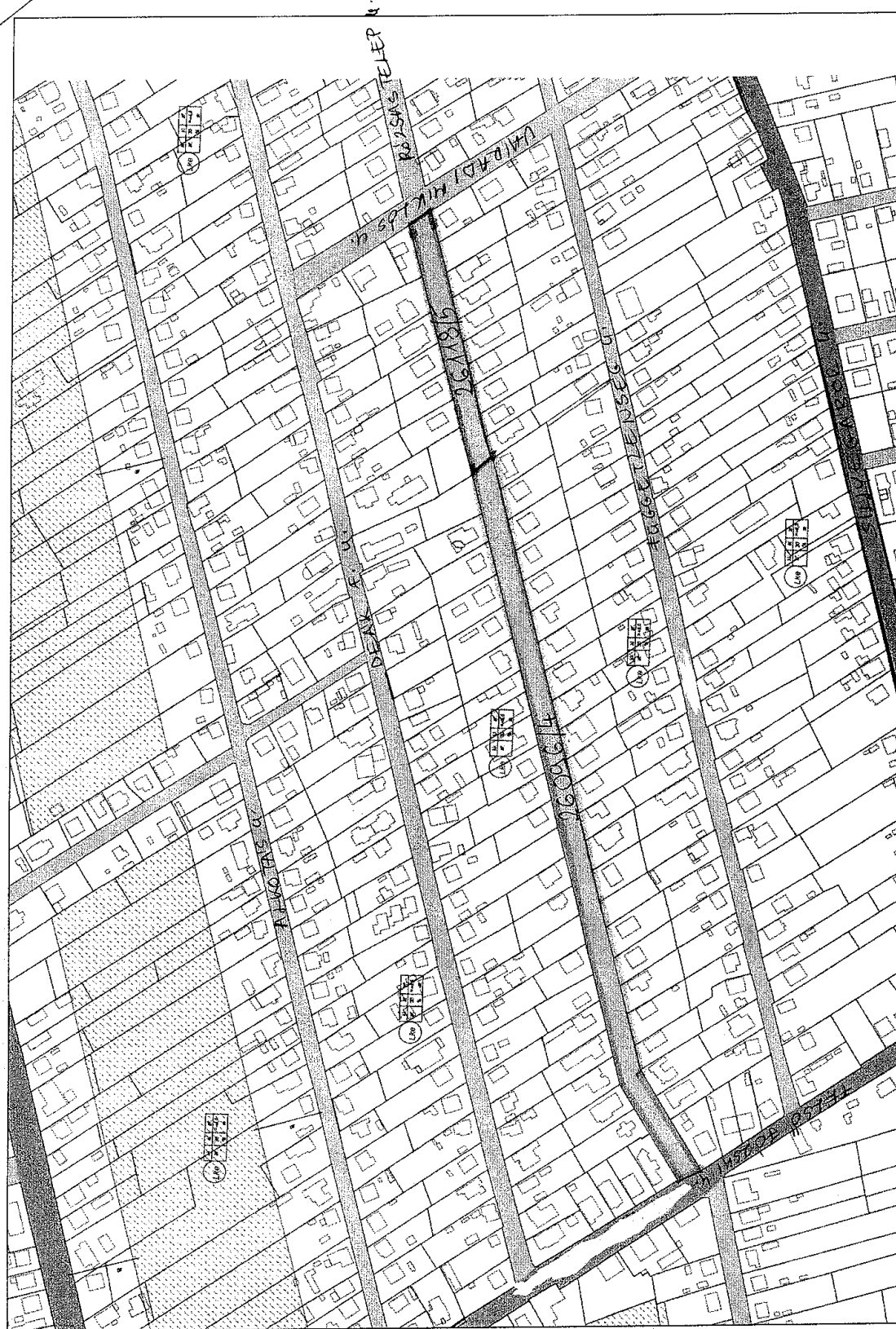
**Határidő:** azonnal

**Felelős:** a Szervezési Osztály vezetője  
a Városfejlesztési Főosztály vezetője

**A határozati javaslat elfogadásához egyszerű többség szükséges.**

Debrecen, 2014. június 30.

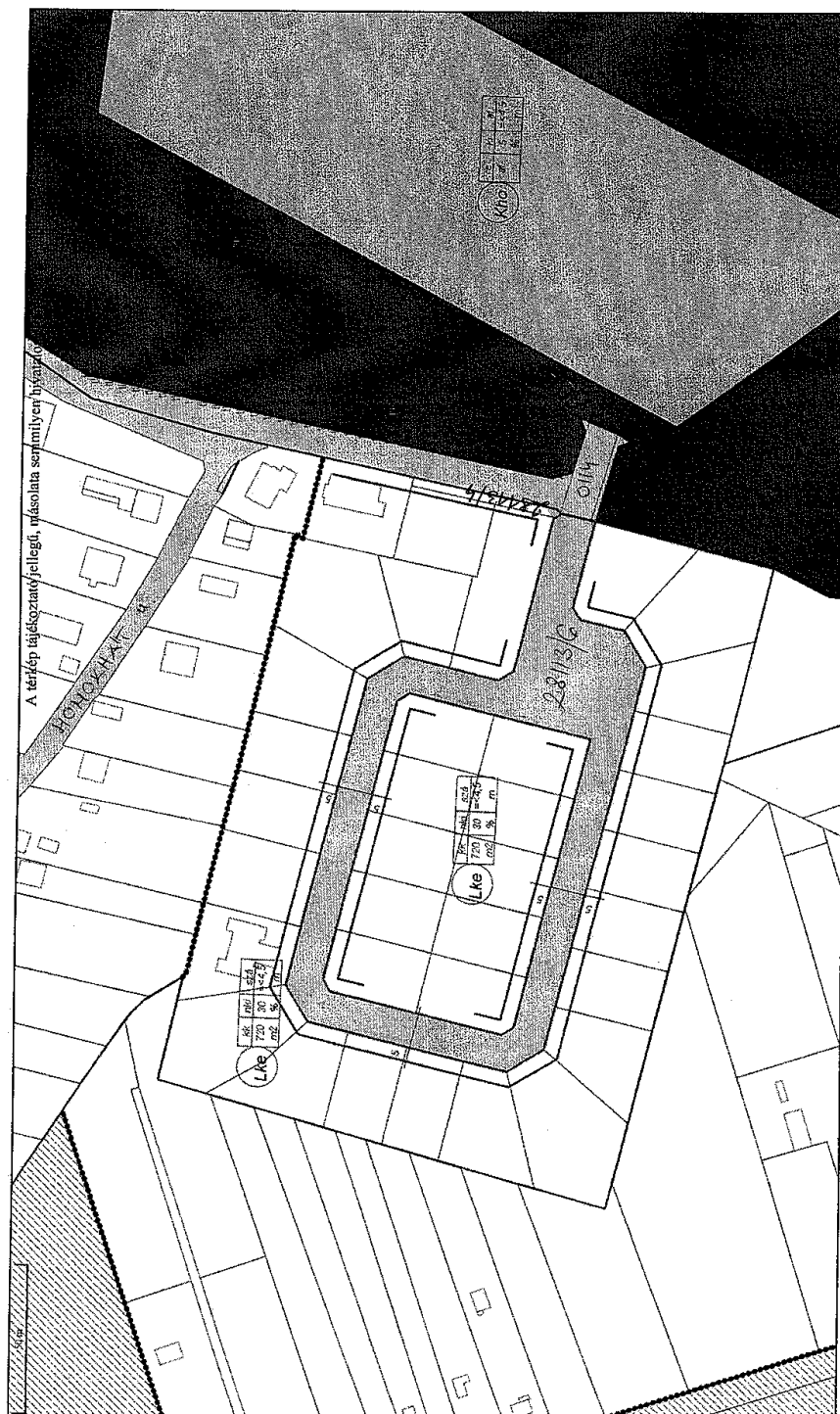
Kósa Lajos  
polgármester



1. sz. melléklet

2. sz. melléklet

1. oldal, összesen: 1 oldal



# Nyomtatás

3. sz. melléklet

Nyomtatás



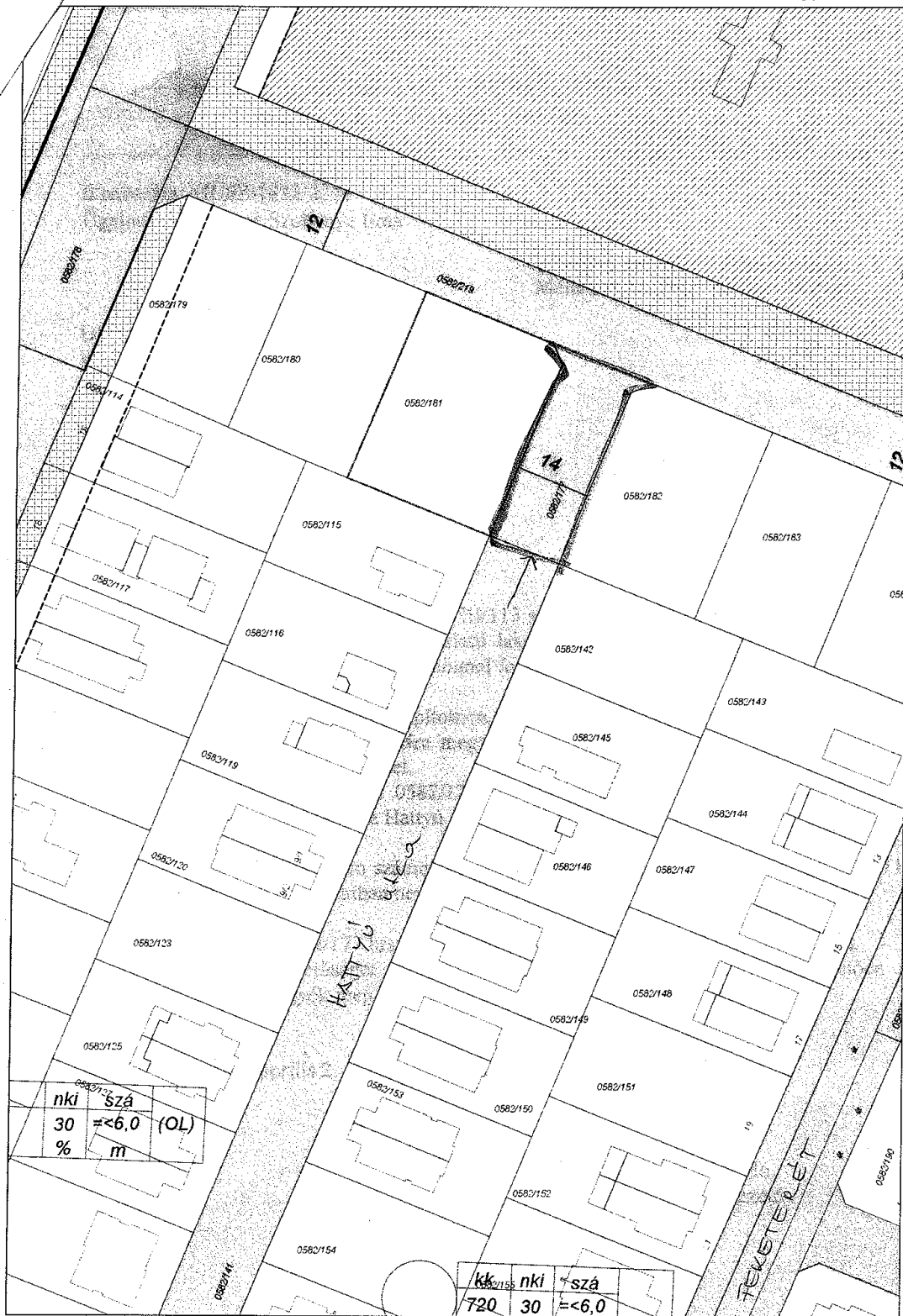
1. oldal, összesen: 1 oldal



Academi 1.7



5. sz. melléklet



6. sz. melléklet

