














MEGJELŐLÉSEK:

A szabályozás alapelvei:

- | | |
|---|--|
|  | Szabályozási vonal |
|  | Szabályozási szelvény |
|  | Építési övezet, övezet határa |
|  | Építési övezet, övezet jele |
|  | Központpályás (vasúti) kötelezőkdeklési létesítmény területé (KÖK) |
|  | Érdek területé |
|  | Kötelezőkdeklési övezet: |
|  | Közúti főhálózat (KÖU) |
|  | Melékúthálózat (KÖ-KK) |
|  | Melékúthálózat speciális eleme (KÖ-KK-S) |
|  | Országgyűlés (KÖ-Kgy) |
|  | Zöldterület, faültetőkötér |
|  | Vízgazdálkodási terület |

A szabályozás másodlagos elemei:

1. ÉPÍTÉSI TELEKRE, TELEKRE VONATKOZÓ SZABÁLYOZÁSI ELEMEX






- [illegible]

Védelem, korlátozás, kötelezettség (más jogszabály alapján érvényesülő elemek)

3. ÖRÖKSÉGVÉDELLEM

- Műemlék és telke (adatszolgáltatás: Miniszterelnökség Országvédelmi Hatósági Főosztály
Országvédelmi Nyilvántartási Osztálya 2018. március)
- Helyi jelentőségű védett érték és telke (45/2017. (XII. 14.) önkormányzati rendelet)
- Helyi jelentőségű védett objektum (45/2017. (XII. 14.) önkormányzati rendelet)

4. EGYÉB KORLÁTOZÓ TÉNYEZŐK

- | | |
|---|--|
|  | Környezetvédelmi védőhatóság (20/2006. (IV. 5.) KvM rendelet alapján) |
|  | Veszélyeshulladék-kezelő (adatszolgáltatás: Hajdú-Bihar Megyei Kormányhivatal 2018. augusztus) |
|  | Veszélyes (nem veszélyes) áru (adatszolgáltatás: Országos Katasztrófavédelmi Főigazgatóság 2018. április) |
|  | Bányatelek (adatszolgáltatás: Borsod-Abaúj-Zemplén Megyei Kormányhivatal 2019. október) |
|  | Honvédelmi és katonai célú építmény védőterülete (adatszolgáltatás: Honvédelmi Minisztérium 2019. október) |

S. KÖZMŰVEK KORLÁTOZÁSAI

- Hálózati szennyvízátvitel (adatszolgáltatás: Debreceni Vízüz Zrt. 2017. november)
- Gázvezeték biztonsági övezete (203/1998. (XII. 19.) Korm. rendelet, adatszolgáltatás: FGSZ Zrt. 2017. november, TIGÁZ DSO Kft. 2017. november)
- Nagylépcsősűgő légvezeték elektromos hálózat tengelye és biztonsági övezete (2/2013. (II. 22.) rendelet, adatszolgáltatás: MAVIR Zrt. 2018. január, E.ON Tiszántúli Áramhálózati Zrt. 2019. május)









6. KÖZLEKEDÉS

- | | |
|--|--|
| | Meglévő országos közutak védőátjárósága (1988. évi I. törvény alapján) |
| | Meglévő vasútvonalak védőátjárósága (253/1997. (XII.20.) Korm. rendelet alapján) |
| | Tervezett vasútvonalak védőátjárósága |
| | Repülőtér védőátjárósága |

Tájékoztató elemek

- | | |
|--|---|
| | Javosít megújított jet |
| | Ispánigény |
| | Megelő/tervezett hű és felajáró |
| | Megelő/tervezett alapöt és aljáró |
| | Nem újon és nem közérletlen találko jelentésbe mérési vizkímő vezeték védőburlete
(adatszolgáltatás: Debrecen Város Zrt. 2017. november) |
| | Vismelőt bód vadcsapdákat (113x997 mm, 18 fém rendelt,
adatát szolgáltatás: Debreceni Vízmű Zrt. 2017. november) |
| | Aványok két (adatszolgáltatás: Budapest Főváros Kormányhivatala, Népegésztügyi főosztály, 2018. március) |
| | Megelőt kárpálykóló Mészteréni nyomorvonal |
| | Czúgoló adózón (adatszolgáltatás: Antenna Hungária Zrt. 2018. január) |
| | Tervezett nagyfeszültségű áramvezeték elmozdítás helyek helyettesítés
(adatszolgáltatás: E.ON Társulat Áramszolgáltató Zrt. 2019. május) |
| | Ismeretlen tulajdonosi körökben nem szereplő, de nem mért előzet |

Naptérképi elemek

- | | |
|---|---|
|  | Település közigazgatási határa |
|  | Belterületi határ |
|  | Telekhatár |
|  | Ingyatarnyíkvártartási tériképen szereplő épület |
|  | Ingyatarnyíkvártartási tériképen szereplő, elbontott épület |
|  | Helyrajzi szám |
|  | Szintvonal |
|  | Megjéző magánút |