

A munka törzsszáma: P7/2015

Készült: számítógéppel, az állami alapadatok felhasználásával

Tervező:

**PALOTÁS** Számítástechnikai és Területrendezési BT.





Felelős tervező:






*Lajos*

Palotás

Lajos  
Ybl és Hatvani díjas okl. építészmérnök  
vezető településtervező  
TT/1 09-0127

JELMAGYARÁZAT

-  meglévő telekhatár, hrsz
-  meglévő épület
-  tervezési terület határa
-  tervezett telekhatár

-  tervezett épület
-  tervezési terület határa
-  javasolt útburkolat
-  telekterület m<sup>2</sup>-ben
-  telken belüli burkolatszél, parkolóhely