





















| területfelhasználási egységek | | vonalas térképi elemek | | infrastruktúrális elemek | | piktogrammok | |
|---|---|---|--------------------------|---|--|---|-----------------------|
|  | 3.3 egyéb ipari gazdasági terület (Ge) |  | meglévő telekhatár |  | nagyközépnomású gázvezeték |  | elektromos alállomás |
|  | 5.7 különleges közlekedési terület (Kkő) |  | tervezési terület határa |  | vízvezeték |  | vasúti megállóhely |
|  | 5.8 különleges repülőtéri fejlesztési - ipari, logisztikai - terület (Kril) |  | védőterületek határa |  | régészeti lelőhely határa |  | közforgalmú repülőtér |
|  | 7.0 zöld terület (Z) | | |  | 132 kV-os légvezeték | | |
|  | 10 egyéb rendeltetésű terület (Egy) | | |  | országos főút (47.sz. főút, 481.sz főút) | | |
|  | 6.2.0 vasúti közlekedési terület (Köv) | | |  | országos mellékút (4808.sz út) | | |
| | | | |  | gyűjtőút | | |
| | | | |  | fontosabb szintbeni csomópont | | |