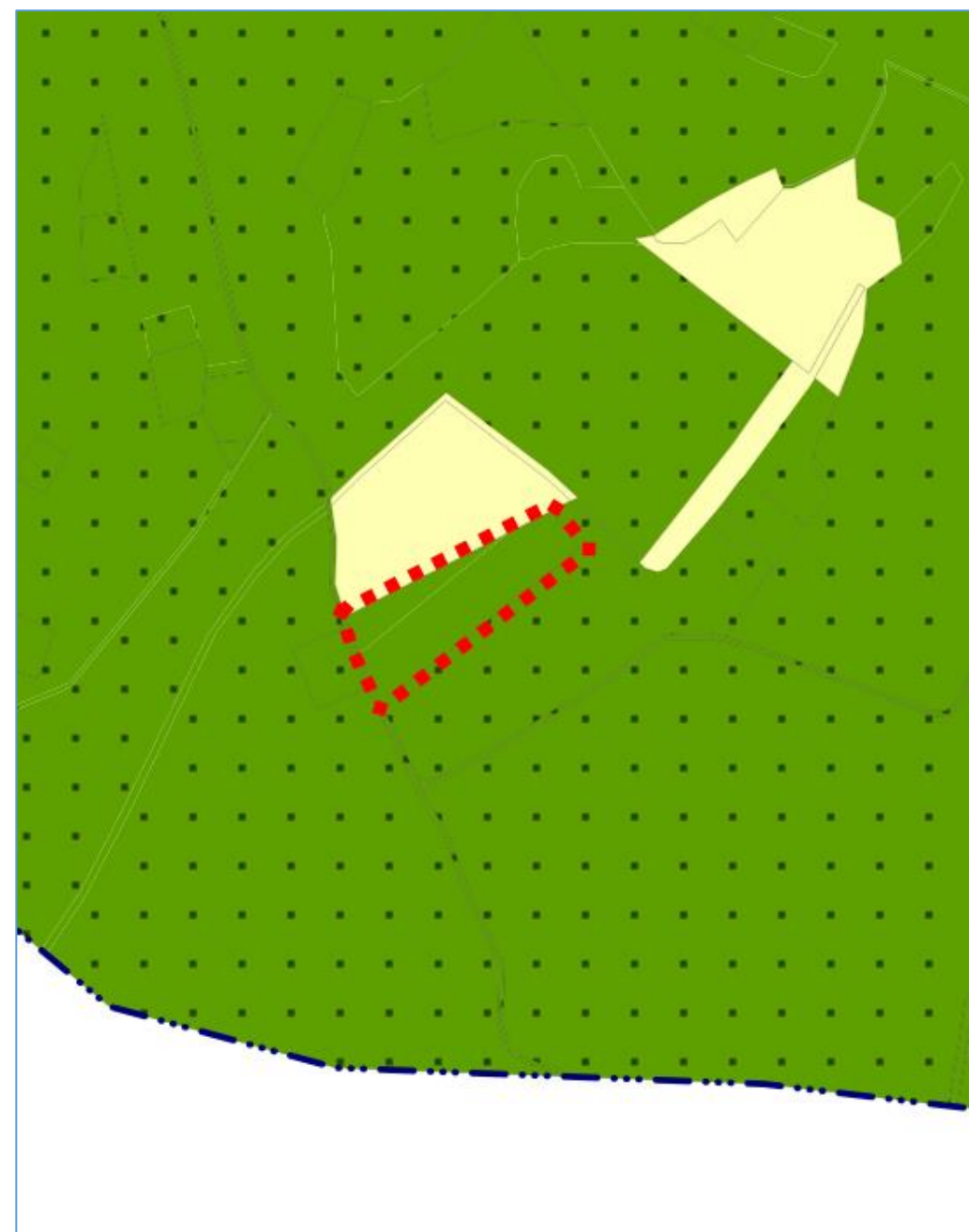


1. SZERKEZETI TERVLAP

M=1:6 000



Jelmagyarázat

BÉÉPÍTÉSRE SZÁNT TERÜLETEK

UNTERZÜGT

- Nagyvárosias lakóterület (L_N)
 Kisvárosias lakóterület (L_K)
 Kertvárosias lakóterület (L_{Ké})
 Falusias lakóterület (L_F)

VEGYES TERÜLETEK

- Városközpont (Vt-Vk)
Helyi központ (Vt-Hk)
Vegyes, intézmény terület (Vt)

GAZDASÁGI TERÜLETI

- Igari terület (I)

 Általános gazdálkodás

Figure 6

- | Különböző területek | |
|---|---|
|  | Nagyhétjében kerekeshelmű csiga terület (K-Kar) |
|  | Ötlettel központosított terület (K-Öd) |
|  | Égésérzékeny állapotú éhgyeárszerű szőnyeg terület (K-Eü) |
|  | Nagyhétjében sportosított csiga terület (K-Sp) |
|  | Meghagyott energiatárolás hasznosításának célja szőnyeg terület (K-Er) |
|  | Növénymentes terület (K-Na) |
|  | Hormonális, katonai és mezőgazdasági célra szőnyeg terület (K-Hon) |
|  | Hulladékkezelő terület (K-Hu) |
|  | Közvetleneshez kapcsolódó állapotú éhgyeárszerű szőnyeg terület (K-Köz) |
|  | Megmentésszerű üzem terület (K-Mé) |
|  | Egyéb, rekreációs csiga terület (K-Rek) |
|  | Egyéb, városgazdálkodás és üzemelési szőnyeg terület (K-Vü) |

BEÉPÍTÉSRE NEM SZÁNT TERÜLETEN

- Közelédesi és közúti elhelyezési, hálózati területek:**
- Közü közlekedési terület (KÖu)
 - Közü pályás (vasúti) közlekedési terület (KÖk)
 - Légi közlekedési terület (KÖl)
- VÍZGAZDÁLKODÁSI TERÜLETEK**
- Vízgazdálkodási terület (V)

- ZÖLDTERÜLETEK**
 Zöldterület (Z)






ERDŐTERÜLETEK

- Erdőterület (E)**

MEZŐGAZDASÁGI TERÜLETEK

- TERMÉSZETKÖZELI TERÜLETEK

μs. Has a good track record.

- | KULÖNLEGES TERÜLETEK | |
|---|--|
|  | Megújuló energiaforrások hasznosításának céljára szolgáló terület (Kb-E) |
|  | Vadspark; arborétum terület (Kb-Arb) |
|  | Temetőterület (Kb-T) |
|  | Hulladékkezelő és -lerakó terület (Kb-Hull) |
|  | Egyéb, rekreációs célú terület (Kb-Rel) |

EÖYER ELEMEN

- | ÉVEK | ELEM | LEÍRÁS |
|------|------|---|
| | | Általános vállalkozási érintett terület |
| | | Infrastruktúra-független (térközvetlen) járható hely, vállalkozási érintett terület |
| | | Meglévő építményekhez és zöldterületek |
| | | Távlati területfelhasználás: Általános gazdasági terület |
| | | Építési szabályzatban 5%-os zöldterületi arányról szabályozódon terület határa |
| | | Meglévő közúti vasúti (világos) vonal |
| | | Tervezett közúti vasúti (világos) vonal |
| | | Távlati közúti fejlesztési közzélt nyomonlata |
| | | Távlati közúti fejlesztési (vasúti) fejlesztési közzélt nyomonlata |
| | | Meglévő híd, hídja |
| | | Tervezett híd, hídja |
| | | Meglévő alagút, alagútja |
| | | Tervezett alagút, alagútja |
| | | Városközpont |
| | | Helyi központ |
| | | Meglévő vasúti leherálpályabaz és nagyforgalmú vasútiállomások |
| | | Tervezett lakóhelyi és helyi közlekedési pályabaz |
| | | Meglévő nemzetközi kereskedelmi repülőtér |

Alaptérképi elemek

- | Alapvető elemek | |
|--------------------------|------------------------------|
| <input type="checkbox"/> | Debrecen közigazgatási határ |
| <input type="checkbox"/> | Belterületi határvonal |
| <input type="checkbox"/> | Telekhatár |
| <input type="checkbox"/> | Vasúthálózat |
| <input type="checkbox"/> | Vízvezeték |