







**JELMAGYARÁZAT:**

A szabályozás alapelemei:

- |  |   |   |
|--|---|---|
|  | Szabályozási vonal  | a Debreceni<br>terület -<br>vonatkozó<br><br><i>Készült az áll...</i> |
|  | Szabályozási szélesség  |   |
|  | Építési övezet, övezet határa                                 |   |
|  | Építési övezet, övezet jele                                   |   |
|  | Kötőtpályás (vasúti) közlekedési létesítmények területe (KÖK) |   |
|  | Erdők területe  |   |

Közterületek övezetei:

- Közüti főhálózat (KÖu)
  - Mellékúthálózat (Kt-Kk)

A szabályozás másodlagos elemei:

## 1. ÉPÍTÉSI TELEKRE, TELEKRE VONATKOZÓ SZABÁLYOZÁSI ELEMEEK









- 
- Telek zöldfelületként fenntartandó része


## HATÁLYOS SZABÁLYOZÁSI TERV KIVONATA

a Debrecen, 35. számú főút - 058/14 hrsz.-ú beépítésre nem szánt terület - 057 hrsz.-ú erdő - Fülehalmi út által határolt területre vonatkozóan

***Készült az állami alapadatok felhasználásával!***

## Alaptérképi elemek

- |   |  |
|---|--|
|  | Település közigazgatási határa                             |
|  | Belterületi határ  |
|  | Telekhatár   |
|  | Ingatlannylévántartási térképen szereplő épület            |
|  | Ingatlannylévántartási térképen szereplő, elbontott épület |
|  | Helyrajzi szám   |
|  | Szintvonal   |
|  | Meglévő magánút  |

 *Jelen módosítással összefüggő tervezési terület határa.*