

E3

JELMAGYARÁZAT:

A szabályozás alapelemét:




- Központi régiók:**

 - Kék: Kötőanyag (szerves) köleskedési létesítmények területe (KÖK)
 - Szürke: Érdők területa
 - Zöld: Éghető, Övezet, övezet jele
 - Sárga: Szabályozási terület
 - Sárga: Szabályozási zóna
 - Vörös: Szabályozási vonal










A szabályozás másodlagos elemei:

- [illegible]




Védelem, korlátozás, kötelezettség (más jogszabály alapján érvényesülő elemek)

- | 3. ÖRÖKSÉGVÉDELLEM | |
|---|---|
|  | Műemlék és telke (adatszolgáltatás: Miniszterelnökség Örökségvédelmi Hatósági Főosztály Örökségvédelmi Nyilvántartási Osztálya 2018. március) |
|  | Helyi jelentőségű védett érték és telke (45/2017. (XII. 14.) önkormányzati rendelet) |
|  | Helyi jelentőségű védett objektum (45/2017. (XII. 14.) önkormányzati rendelet) |












4. EGYÉB KORLATOZÓ TÉNYEZŐK

- | | |
|---|---|
|  | Közvetlen előzetes vizsgálat (200/2006. (IV. 5.) KVMH rendelet alapján) |
|  | Vezényelvények kiadása [adatszolgáltatás: Hadsági Hivatal/Kormányhivatal 2018. augusztus] |
|  | Vezényelés üzemvezérfelügyelet [adatszolgáltatás: Országos Katasztrófavédelmi Főigazgatóság 2018. április] |
|  | Bányászati [adatszolgáltatás: Borsod-Abaúj-Zemplén Megyei Kormányhivatal 2018. október] |
|  | Hovondelt és katonai célú előpmény elődezők [adatszolgáltatás: Hovondelti Minisztérium 2018. október] |
|  | 5. KÖZMŰVEK KÖZLŐTÁRSÁGA |
|  | Hálózati személyzetek előzetes vizsgálata [Derecseni Vörmű 2017. november] |
|  | Gázvezeték biztonsági előzetes (203/1998. (XII. 19.) Korm. rendelet, adatszolgáltatás: FOGZ 2017. november, november 2002. január 17. november) |
|  | Nagyüzemi közlekedési előzetes (közlekedési előzetes hálózati vezetési biztonsági előzetes (20/2013. (XII. 22.) NEMKormányrendelet, adatszolgáltatás: MAVIR 2018. január 1. november) |









55

- | | |
|---|--|
|  | Meglévő országos közutak védőávolsága (1988. évi I. törvény alapján) |
| | Meglévő vasútvonalak védőávolsága (253/1997. (XII.20.) Korm. rendelet alapján) |
|  | Tervezett vasútvonalak védőávolsága |
|  | Repülőter védőávolsága |

Tájékoztató elemek

- | | |
|---|---|
|  | Javasolt megvizsgázott jel |
|  | Kiválóságné |
|  | Megfelve/továbbért híd és felújító |
|  | Megfelve/tervezett algaút és aljáró |
|  | Nem úton nem közlekedés találtató jelentősebb mértékű vállalkozás vezetők időfelöltése
(adatszolgáltatás: Debrecen Városi Zrt. 2017. november) |
|  | Vállalkozás hozzávalójának (12,5/1997. évi 18. törvény rendelet,
adatszolgáltatás: Debrecen Városi Zrt. 2017. november) |
|  | Ajánlók kúti (adatszolgáltatás: Budapest Főváros Kormányhatalma, Népességszolgálati Főosztály,
2016. május) |
|  | Megfelve ajándékok elhelyezése nyomtatva |
|  | Osváthok adományai (adatszolgáltatás: Antenna Hungaria Zrt. 2018. január) |
|  | Felhasználói kézikönyv (Egyetemesi vállalatok közötti helyettesítés)
(adatszolgáltatás: E.ON Tiszántúli Áramellátó Zrt. 2019. május) |
|  | Ingenyarányelméleti tételekben nem szereplő, de nem mérési épület |

Alaptérképi elemek

- | | |
|---|---|
|  | Település közigazgatási határa |
|  | Belterületi határ |
|  | Telekhatár |
|  | Ingyatlanvántartási térképen szereplő épület |
|  | Ingyatlanvántartási térképen szereplő, elbontott épület |
|  | Helyrajzi szám |
|  | Szintvonal |
|  | Meglévő magánút |