









Készült az állami alapadatok felhasználásával!






Törzsszám: FI-1/2016



















Felelős tervező:

  
Gábor István  
okl. építészmérnök,  
településtervező TT-09-0036

  
Nagyhuju Attila  
okl. településmérnök,  
településtervező TT-09-0637

- |   |   |
|---|---|
|  | meglévő telekhatár, hrsz. épület                        |
|  | tervezési terület határa                                |
|  | régészeti terület határa                                |
|  | szabályozási vonal                                      |
|  | építési övezeteket,<br>övezeteket elválasztó határvonal |
|  | sajátos előírások területének határa                    |

- |   |   |
|---|---|
|  | A telek valamilyen okból nem beépíthető része/<br>általános szabályoktól eltérő (nagyobb) hátsókert |
|  | I. rendű közlekedési célú közterület  |
|  | II. rendű közlekedési célú közterület   |
|  | I. rendű nem közlekedési célú közterület  |
|  | II. rendű nem közlekedési célú közterület   |
- KriI 612X58(DI) meglévő építési övezeti kód

- |   |  |
|---|--|
|  | KriI 612Y78(DI) - javasolt építési övezeti kód |
|  | sajátos előírások jele                         |
|  | építménymagasság értéke                        |
|  | megengedett legnagyobb beépítettség mértéke    |
|  | megengedett legkisebb építési telek nagysága   |
|  | beépítési mód                                  |
|  | építési övezet                                 |
|  | építészeti karakter megnevezése                |
|  | rendeltetési zóna megnevezése                  |
- KriI 612Y78(DI) - javasolt építési övezeti kód
- |   |  |
|---|--|
|  | KriI 612965(DI) - javasolt építési övezeti kód |
|  | sajátos előírások jele                         |
|  | építménymagasság értéke                        |
|  | megengedett legnagyobb beépítettség mértéke    |
|  | megengedett legkisebb építési telek nagysága   |
|  | beépítési mód                                  |
|  | építési övezet                                 |
|  | építészeti karakter megnevezése                |
|  | rendeltetési zóna megnevezése                  |

Debrecen, Mikepércsi út (47.sz. főút)- Repülőtéri déli bekötő út (481.sz.főút) - Debrecen-Nagykerek vasúti mellékvonal (106.sz. vasútvonal) - Repülőtér által határolt terület rész szabályozási terv módosításának javaslata M=1:16.000

TR/sz