




























Készült az állam alapadatok felhasználásával

Felkészítette:

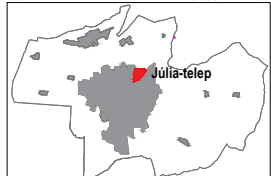
 Gábor István
okl. építészmérnök
településtervező TT-09-0036

 Nagyhajó Attila
okl. településtervező TT-09-0637

VONALAS SZABÁLYOZÁSI ELEM	TERÜLETI SZABÁLYOZÁSI ELEM	EGYÉB SZABÁLYOZÁSI ELEM	ALAPTÉRKÉPI ELEM	SZÖVEGES SZABÁLYOZÁSI ELEM
 tervezési terület határa	 I. rendű közlekedési célú közterület	 utcái fasor	 meglévő telekhatár, aláírási határ, hrsz., épület	 -javasolt építési övezeti kód
 tervezett szabályozási vonal	 II. rendű közlekedési célú közterület	 előkert határa és mértéke		 -javasolt építési övezeti kód
 építési övezeteket, övezeteket elválasztó határvonal	 I. rendű nem közlekedési célú közterület	 szabályozási szélesség		 -javasolt építési övezeti kód
 kötelező telekhatár	 telken belüli fűtési kötelezettség	 önálló gyalogút tengelye		 -javasolt építési övezeti kód
 ösvényvonal védőterület határa	 Vasúterület	 gépjármű út tengelye		 -javasolt építési övezeti kód
		 jelentős védőterület igényű elektromos távezeték		 -javasolt építési övezeti kód

RAJZSZÁM: ET-3.mód

Forrás: H-4/2016



Debrecen, 46. számú vrk. Sámsoni út - 100-as vasúti fővonal - Lőter utcai tervezett gyűjtőút által határolt terület javasolt szabályozási terve M=1: 6600