



DEBRECEN MEGYEI JOGÚ VÁROS
HOSSZÚPÁLYI ÚT MENTÉN LÉTESÍTENDŐ NAPELEMPARK
MEGVALÓSÍTHATÓSÁGA ÉRDEKÉBEN TÖRTÉNŐ TSZT MÓDOSÍTÁS
a 4818. számú országos mellékút -47. számú főút -Kondoros -csatorna -
által határolt területrészt érintő
TSZT - Területfelhasználás JAVASLATA M: 1:8.000

JELMAGYARÁZAT

BEÉPÍTÉSRE SZÁNT TERÜLETEK

GAZDASÁGI TERÜLETEK

Általános gazdasági terület (Gá)

KÜLÖNLEGES TERÜLETEK

Egyéb, városgazdálkodást és üzemeltetést szolgáló terület (K-Vü)

BEÉPÍTÉSRE NEM SZÁNT TERÜLETEK

KÖZLEKEDÉSI ÉS KÖZMŰELHELYEZÉSI, HÍRKÖZLÉSI TERÜLETEK

Közüti közlekedési terület (KÖu)

Kötőtpályás (vasúti) közlekedési terület (KÖk)

VÍZGAZDÁLKODÁSI TERÜLETEK

Vízgazdálkodási terület (V)

ERDŐTERÜLETEK

Erdőterület (E)

MEZŐGAZDASÁGI TERÜLETEK

Általános mezőgazdasági terület (Má)

KÜLÖNLEGES TERÜLETEK

Megújuló energiaforrások hasznosításának céljára szolgáló terület (Kb-En)

Hulladékkezelő és -lerakó terület (Kb-Hull)

EGYÉB ELEMEEK

Meglévő erdőterületek és zöldterületek

ALAPTÉRKÉPI ELEMEEK

Belterületi határvonal

Telekhatár

Jelen módosítással összefüggő tervezési terület határa

Készült az állami alapadatok felhasználásával!




Felelős tervező:

Nagyhaju Attila
okl. településmérnök,
településtervező
TT-09-0637

JELMAGYARÁZAT



BEÉPÍTÉSRE SZÁNT TERÜLETEK

KÜLÖNLEGES TERÜLETEK


-  Megújuló energiaforrások hasznosításának céljára szolgáló terület (K-En)
-  Hulladékkezelő terület (K-Hull)
-  Egyéb, városgazdálkodást és üzemeltetést szolgáló terület (K-Vü)

BEÉPÍTÉSRE NEM SZÁNT TERÜLETEK


KÖZLEKEDÉSI ÉS KÖZMŰELHELYEZÉSI, HÍRKÖZLÉSI TERÜLETEK

-  Közúti közlekedési terület (KÖu)
-  Kötőpályás (vasúti) közlekedési terület (KÖk)


VÍZGAZDÁLKODÁSI TERÜLETEK

-  Vízgazdálkodási terület (V)



ERDŐTERÜLETEK

-  Erdőterület (E)




MEZŐGAZDASÁGI TERÜLETEK

-  Általános mezőgazdasági terület (Má)





KÜLÖNLEGES TERÜLETEK

-  Megújuló energiaforrások hasznosításának céljára szolgáló terület (Kb-En)
-  Hulladékkezelő és -lerakó terület (Kb-Hull)


EGYÉB ELEMEEK

-  Meglévő erdőterületek és zöldterületek
-  Meglévő híd, felüljáró
-  Tervezett híd, felüljáró


ALAPTÉRKÉPI ELEMEEK

-  Debrecen közigazgatási határa
-  Belterületi határvonal
-  Telekhatár
-  Vasúthálózat

DEBRECEN MEGYEI JOGÚ VÁROS
VÉRTESI ÚT MENTÉN LÉTESÍTENDŐ NAPELEMPARK
MEGVALÓSÍTHATÓSÁGA ÉRDEKÉBEN TÖRTÉNŐ TSZT MÓDOSÍTÁS
a 100.as vasúti fővonal - Vértesi út - Sárga dűlő - 4805.számú országos mellékút
által határolt területrészt érintő
TSZT - Területfelhasználás JAVASLATA M: 1:8.000

 Jelen módosítással összefüggő tervezési terület határa

Készült az állami alapadatok felhasználásával!

Felelős tervező:

Nagy/haju Attila
okl. településmérnök,
településtervező
TT-09-0637

