






Készült az állami adatok felhasználásával.

2. EGYÉB SZABÁLYOZÁSI ELEMEK

	Szabályozási vonal
	Szabályozási szélesség
	Építési övezet, övezet határa
	Építési övezet, övezet jele

 Meglévő/tervezett szerkezeti jelentőségű
kerékpáros infrastruktúra nyomvonala

 Közterületi fásítás


Védelem, korlátozás, kötelezettség
(más jogszabály alapján érvényesülő elemek)

3. ÖRÖKSÉGVÉDELEM

Műemlék és telke (adatszolgáltatás: Miniszterelnökség Örökségvédelmi
Hatósági Főosztály Örökségvédelmi Nyilvántartási Osztálya 2018. március)

Helyi jelentőségű védett érték és telke (45/2017. (XII.14.))

Alaptérképi elemek


	Telekhatár
	Ingatlanivántartási térképen szereplő épület
9696/2	Helyrajzi szám
	Szintvonal

Tervezési terület határa

Felelős tervező:
Lengyelne Mucska Ildikó
okl. építészmérnök
vezető településtervező
TT/1.09-0095

A szabályozás másodlagos elemei:

1. ÉPÍTÉSI TELEKRE, TELEKRE VONATKOZÓ SZABÁLYOZÁSI ELEMEK

 Közforgalmú áthajtó

M=1:2000