










JELMAGYARÁZAT







Más jogszabály alapján érvényesülő elemek

-  Víztermelő kút hidrogeológiai "B" védőövezete (Debreceni Vízmű Zrt., Tiszántúli Vízügyi Igazgatóság adatszolgáltatása)
-  Víztermelő kút hidrogeológiai "C" védőövezete (Debreceni Vízmű Zrt., Tiszántúli Vízügyi Igazgatóság adatszolgáltatása)
-  Vízminőség-védelmi terület övezete (Tiszántúli Vízügyi Igazgatóság adatszolgáltatása, Hajdú-Bihar Megye Területrendezési Terve)
-  Belvízzel veszélyeztetett terület (Tiszántúli Vízügyi Igazgatóság adatszolgáltatása)
-  Barnamezős területek
-  Meglévő országos közutak védőtávolsága (1988. évi I. törvény alapján)
-  Meglévő vasútvonalak védőtávolsága
-  120 kV-os légvezeték főtávolsági hálózata (E.ON adatszolgáltatása)

Egyéb elemek

-  Tervezett 120 kV-os főtávolsági hálózata

Alaptérképi elemek

-  Debrecen közigazgatási határa
-  Belterületi határvonal
-  Telekhatár
-  Közüti főhálózat
-  Vasúthálózat
-  Vizek

DEBRECEN MEGYEI JOGÚ VÁROS TELEPÜLÉSRENDEZÉSI ESZKÖZEINEK MÓDOSÍTÁSA
A KELETI KÖZLEKEDÉSI FOLYOSÓ NYOMVONALÁNAK EGY SZAKASZÁT ÉRINTŐ
KORREKCIÓJÁVAL ÖSSZEFÜGGÉSBEN

1. SZERKEZETI TERVLAP


1.3. b. M Műszaki infrastruktúra, környezetvédelem

Debrecen, 4. számú főút - 100-as vasúti fővonal - tervezett mellékúthálózat eleme - 02598/4 hrsz-ú erdő - 471. számú főút - Kondoros -csatorna - Acsádi út - 471. számú főút - belterület határ - Apafája utca - 4564/2 hrsz-ú erdő - 100. számú vasúti fővonal által határolt területrészt érintő

Műszaki infrastruktúra, környezetvédelem

M: 1:12.000

Készült az állami alapadatok felhasználásával!

-  Terv területének határa

