











Debrecen, 4814. számú út - 0807/1 hrsz-ú erdő - beépítésre szánt terület határa - 0805/7 hrsz-ú és a 0805/4 hrsz-ú beépítésre nem szánt terület által határolt terület szabályozási terve M=1:3000

Debrecen Megyei Jogú Város Önkormányzat Közgyűlése Debrecen Megyei Jogú Város helyi építési szabályzatáról és szabályozási tervéről szóló 8/2003. (V. 23.) Kr. rendeletet módosító 23/2019. (VI. 27.) Önk. rendelettel hagyta jóvá.

Készült az állami alapadatok felhasználásával!

Törzsszám: FI-9/2018.

- | | | | |
|---|---|---|--------------------------------------|
|  | meglévő telekhatár, hrsz, épület |  | megszűnő telekhatár |
|  | tervezési terület határa |  | előkert határa |
|  | kötelező telekhatár |  | telken belüli fásítási kötelezettség |
|  | szabályozási vonal | | |
|  | javasolt beépítésre szánt terület határa | | |
|  | I. rendű közlekedési célú közterület | | |
|  | I. rendű nem közlekedési és nem vízgazdálkodási célú közterület | | |

Ge 600065 - javasolt építési övezeti kód

építménymagasság értéke 8,5 - 12,5 méter
megengedett legnagyobb beépítettség mértéke 50%
megengedett legkisebb építési telek nagysága nf.
beépítési mód - nf.
építési övezet - kialakult
építészeti karakter megnevezése - egyéb
rendelkezési zóna megnevezése - egyéb ipari gazdasági zóna

