




1. SZERKEZETI TERVLAP

1.1. TERÜLETFELHASZNÁLÁS

JELMAGYARÁZAT


BEÉPÍTÉSRE NEM SZÁNT TERÜLETEK


KÖZLEKEDÉSI ÉS KÖZMŰ ELHELYEZÉSI,
HÍRKÖZLÉSI TERÜLETEK
 Közüti közlekedési terület (KÖu)

ERDŐTERÜLETEK

 Erdőterület (E)

MEZŐGAZDASÁGI TERÜLETEK


 Általános mezőgazdasági terület (Má)

 Kertes mezőgazdasági terület (Mk)

TERMÉSZETKÖZELI TERÜLETEK


 Természetközeli terület (Tk)

KÜLÖNLEGES TERÜLETEK


 Egyéb, raktározási, termelő és logisztikai terület (Kb-Log)

EGYÉB ELEMOK

 Meglévő erdőterületek és zöldterületek

 Távlati közüti fejlesztés közelítő nyomvonala

ALAPTÉRKÉPI ELEMOK

 Belterületi határ

 Telekhatár

 Tervezési terület határa

Készült az állami alapadatok felhasználásával.

Felelős tervező:
Léngyelné Mucsá Ildikó
okl. építészmérnök
vezető településtervező
TT/1 09-0095

DEBRECEN MEGYEI JOGÚ VÁROS

Külső Sámsoni út (02374/2) - 02412/60 hrsz-ú út - 02412/61, 51169, 51168, 51167, 51163/2, 61163/1 hrsz-ú beépítésre nem szánt területek által határolt területrésze vonatkozó

TELEPÜLÉSSZERKEZETI TERV MÓDOSÍTÁS JAVASLATA

M=1:4000