

ELŐTERJESZTÉS

Előterjesztő:

Dr. Papp László polgármester

Tárgy:

Közterületek elnevezése

Iktatószám:

SZER-26055-/2015

Ügyintéző:

Seres Ildikó

Feladatot jelent:

Dr. Németh Ilona a Szervezési Osztály vezetője
Krivi Béla a Városfejlesztési Főosztály vezetője
részére

Véleményező bizottságok:

Kulturális Bizottság
Községülés
Környezetvédelmi és Városfejlesztési Bizottság

Törvényességi véleményezés ideje:

2015. március 16.

Törvényességi ellenőrzést végezte:

Dr. Reisz Zsuzsanna

Mellékletek:

| | |
|--|--|
| | |
|--|--|

Tisztelt Közgyűlés!

A Magyarország helyi önkormányzatairól szóló 2011. évi CLXXXIX. törvény 13. § (1) bekezdésének 3. pontja értelmében a közterületek elnevezése a helyi közügyek, valamint a helyben biztosítható közfeladatok körében ellátandó helyi önkormányzati feladatok közé tartozik.

Az épített környezet alakításáról és védelméről szóló 1997. évi LXXVIII. törvény 2. § 13./ pontja szerint „Közterület: közhasználatra szolgáló minden olyan állami vagy önkormányzati tulajdonban álló földterület, amelyet az ingatlan-nyilvántartás ekként tart nyilván.”

A magyarországi hivatalos földrajzi nevek megállapításáról és nyilvántartásáról szóló 303/2007. (XI. 14.) Korm. rendelet 5. § (1) bekezdése szerint „A hivatalos földrajzi nevek megállapításakor figyelemmel kell lenni a helyi lakosság élő névhasználatára, a települési önkormányzat és a nemzetiségi önkormányzat, az egyéb szervezetek véleményére, továbbá a természet- és társadalomtudományok eredményeire, a történelmi hagyományokra, különösen a helytörténeti kutatásokra, az elpusztult települések nevére, ezen kívül a földrajzi környezetre, a mező- és erdőgazdasági művelési szerkezetre, a nemzetiségi viszonyokra, a nyelvi és nyelvhelyességi követelményekre. A nyelvhelyességi követelmények magukba foglalják a mindenkori akadémiai helyesírás követését és az arra épülő szabályok betartását.”

Az előkészítés során az idézett jogszabályok, valamint Debrecen Megyei Jogú Város Önkormányzata Közgyűlésének a közterületek elnevezéséről, az elnevezésük megváltoztatására irányuló kezdeményezéséről, valamint a házszám-megállapítás szabályairól szóló 10/2015. (II. 26.) önkormányzati rendelete szerint jártunk el.

A határozati javaslat megfogalmazása előtt megtörtént az adott területek térképmásolatainak beszerzése, a tulajdonjog vizsgálata és az elnevezéshez szükséges szakvélemények beszerzése.

A térképmásolatok, a tulajdoni lapok, illetve a szakvélemények a Polgármesteri Hivatal (4024 Debrecen, Piac u. 20.) Szervezési Osztályának 52. számú helyiségében megtekinthetők.

I.

Lakossági kérelem érkezett arra vonatkozóan, hogy a 22148/33, 22046/15, 22047/5, 22061/2 hrsz alatt nyilvántartott közterület kapjon hivatalos megnevezést. A felsorolt utcák mellett indokolt, hogy az azok szomszédságában lévő, szintén név nélküli 22046/8 és a 22046/13 hrsz alatti közterületek elnevezésére is sor kerüljön.

A **22046/8** és a **22046/13 hrsz** alatti közterületek a Kartács utcából nyíló, egyenes vonalú utcát alkotnak. A belőle észak felé nyíló rövid közt 2013-ban nevezte el az Önkormányzat *Hajdú utca*-nak. Javaslom, hogy a fent jelzett hrsz alatti két közterület – mivel egymásba csatlakozó közterületet alkotnak a Hajdú utcával – kapja a ***Hajdú köz*** nevet.

A **22046/15**, a **22047/5** és a **22061/2 hrsz** alatt nyilvántartott közterület egységes vonalvezetésű utcát alkot, ezért célszerű, hogy az közös megnevezést kapjon. A lakossági javaslatok közül a ***Dér utca*** megnevezést támogatom.

E fenti közterülethez kapcsolódik a rá merőlegesen fekvő **22148/33 hrsz-ú** közterület. Lakossági javaslatként a *Hársfa utca* név érkezett, ezt azonban nem javaslom, mivel *Hárs utca* már létezik Debrecenben a Kerekestelepen. A *Hársfa utca* és a *Hárs utca* nevek közötti kis különbség félreértést okozhat. Javaslom, hogy a szomszédos *Dér utca* nevéhez illeszkedve az utca kapja a ***Zivatar utca*** nevet.

A 22046/15, a 22047/5 és a 22061/2 hrsz alatt nyilvántartott közterülettel párhuzamos utca (**22046/5, 22047/20, 22047/21 hrsz**) elnevezése is indokolt. A fenti közterületek nevéhez kapcsolódóan javaslom a ***Felleg utca*** megnevezést, amelyben a *felleg* szó a köznyelvi *felhő*-nek a Debrecenben és általában a magyar nyelv keleti nyelvjárásaiban használt szokásos formája. (1. sz. melléklet)

II.

A felsőjózsi 26736/5 hrsz-ú ingatlan tulajdonosa lakcím megállapítása céljából az Elek utcából nyíló **26737 hrsz-ú** utca elnevezését kéri. Mivel a rövid, közszerű közterület mindkét oldalán csak egy-egy oda nyíló telek fekszik, nem szükséges új nevet adni, célszerű ezt a közterületet is **Elek utcának** elnevezni (a kérelmező jelenlegi címként is ezt az utcanevet használja). (2. sz. melléklet)

III.

Lakossági kérelem érkezett arra vonatkozóan, hogy a **16745/8 hrsz** alatt nyilvántartott közterület kapjon nevet. A kérelmező a **Bárony utca** megnevezést javasolta, mivel a terület a Bíbor utcából nyílik. A javaslatot támogatom. (3. sz. melléklet)

IV.

Debreceni lakos kéri a **18457/5 hrsz-ú** közterület elnevezését, névjavaslatot nem terjesztett elő. Mivel a jelzett utca a Sándor utcából nyílik, és a környéken több férfinévből alkotott utcanév is található (Géza utca, Kálmán utca) javaslom, hogy a közterület kapja a **József utca** nevet. (4. sz. melléklet)

V.

Házszám megállapítása iránti kérelem kapcsán vált szükségessé a **01020/44 hrsz-ú utca 54040/1-54040/59 hrsz-ú ingatlanok közötti szakaszának** és az **54040/27 hrsz-ú** közterületnek az elnevezése. Mivel a **01020/44 hrsz-ú** utca a lakott terület legszélső utcája, és tőle keletre nagy kiterjedésű erdőség kezdődik javaslom, hogy az utca kapja az **Erdőalja utca** nevet. Az **54040/27 hrsz-ú** utca a **01020/44 hrsz-ú közterületből** nyílik, így a fogalomkörhöz jól illeszkedik a **Toboz utca** elnevezés. (5. sz. melléklet)

VI.

Bánki lakos kéri az **51549 hrsz-ú** utca elnevezését, javasolja a Fenyveskert utca nevet. Mivel a magyar nyelvben *fenyveskert* szó nem létezik ellentétben az *almáskert* vagy *epreskert* kifejezésekkel javaslom, hogy az utca más nevet kapjon. A környéken többnyire állat- és növénynévből alkotott nevek találhatók. Az elnevezendő utca a **Bükk utcá**-ból nyílik, ezért javaslom, hogy kapja az **Éger utca** nevet. (5. sz. melléklet)

VII.

Lakossági kérelem érkezett arra vonatkozóan, hogy a **01114/10 hrsz** alatt nyilvántartott közterület kapjon hivatalos nevet. A kérelmező névjavaslatára a **Laura utca**, mivel ez – ahogyan írja – „egyszerű, szép és könnyen megjegyezhető” név. A javaslatot a fentiek alapján támogatom. (6. sz. melléklet)

VIII.

Debreceni lakosok a **0582/219 hrsz-ú**, közforgalom számára megnyitott magánút elnevezését kérik, mely az Olajfa és a Feketerét utcák között húzódik. Mivel a kérelmezők által megjelölt **Nárcisz utca** elnevezés jól illeszkedik a környéken található közterület nevekhez, ezért a javaslat támogatható. (7. sz. melléklet)

Kérem a Tisztelt Közgyűlést, hogy az előterjesztést megtárgyalni és a közterületek elnevezésére vonatkozó határozati javaslatot elfogadni szíveskedjen.

József utca *Hatvan utcai kert,*

a 01020/44 hrsz-ú földrészlet 54040/1 és 54040/59 hrsz-ú ingatlanok közötti szakaszának neve:

Erdőalja utca Bánk,

az 54040/27 hrsz-ú földrészlet neve:

Toboz utca Bánk,

az 51549 hrsz-ú földrészlet neve:

Éger utca Bánk,

a 01114/10 hrsz-ú földrészlet neve:

Laura utca Bayk András kert,

a 0582/219 hrsz-ú földrészlet neve:

Nárcisz utca Biczó István kert.

a 30122/3 hrsz-ú földrészlet K-Ny irányú szakaszának neve:

Bazsarózsa utca Kerekestelep,

a 30122/3 hrsz-ú földrészlet É-D irányú szakaszának, a 30116/7, a 30117/4, a 30118/1, a 30120/5, a 30119/1 és a 30120/9 hrsz-ú földrészlet neve:

Legényrózsa utca Kerekestelep.

2./ Felkéri a Szervezési Osztály, valamint a Városfejlesztési Főosztály vezetőjét, hogy a közterületek elnevezéséhez kapcsolódó intézkedéseket tegyék meg.

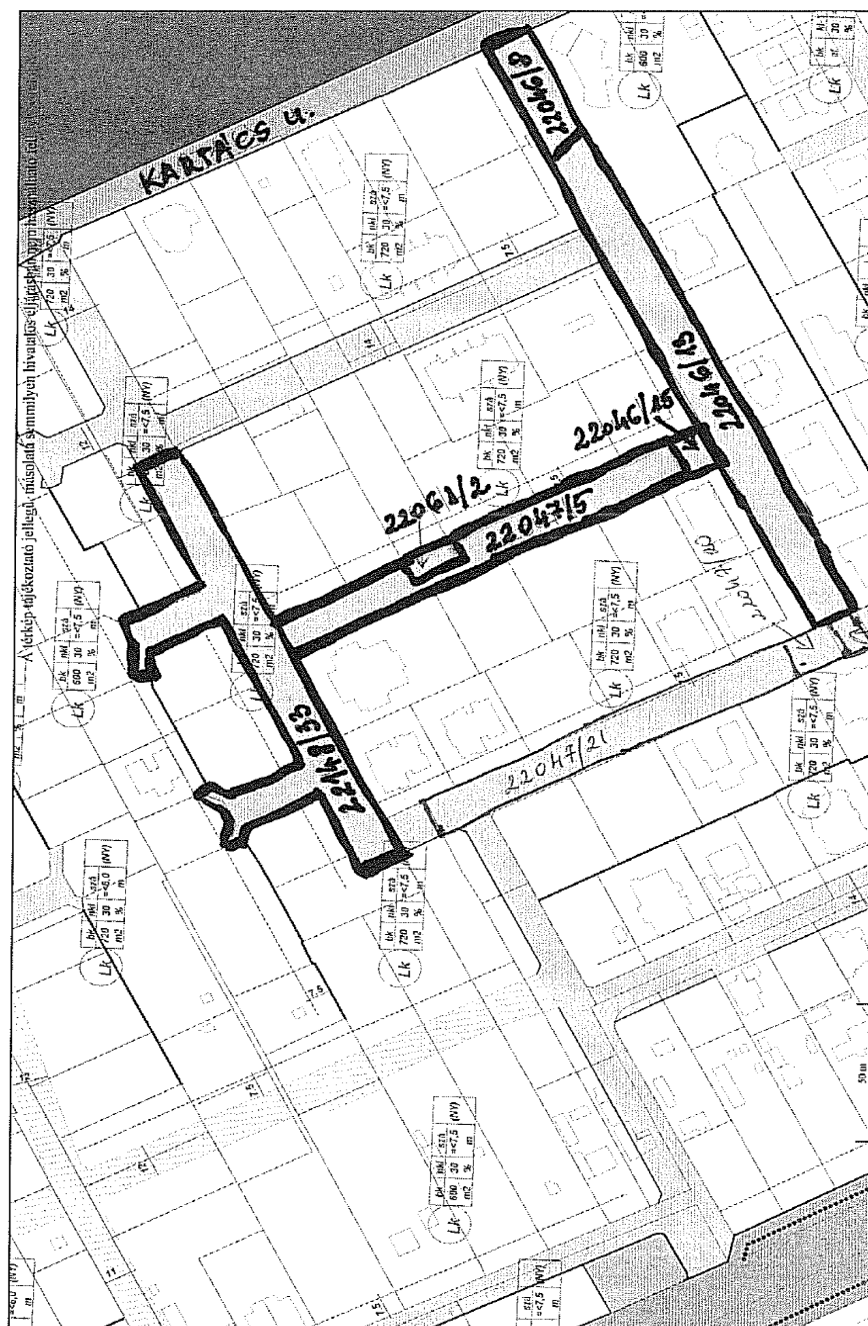
Határidő: azonnal

Felelős: a Szervezési Osztály vezetője
a Városfejlesztési Főosztály vezetője

A határozati javaslat elfogadásához egyszerű többség szükséges.

Debrecen, 2015. március 13.

Dr. Papp László
polgármester



22046/5

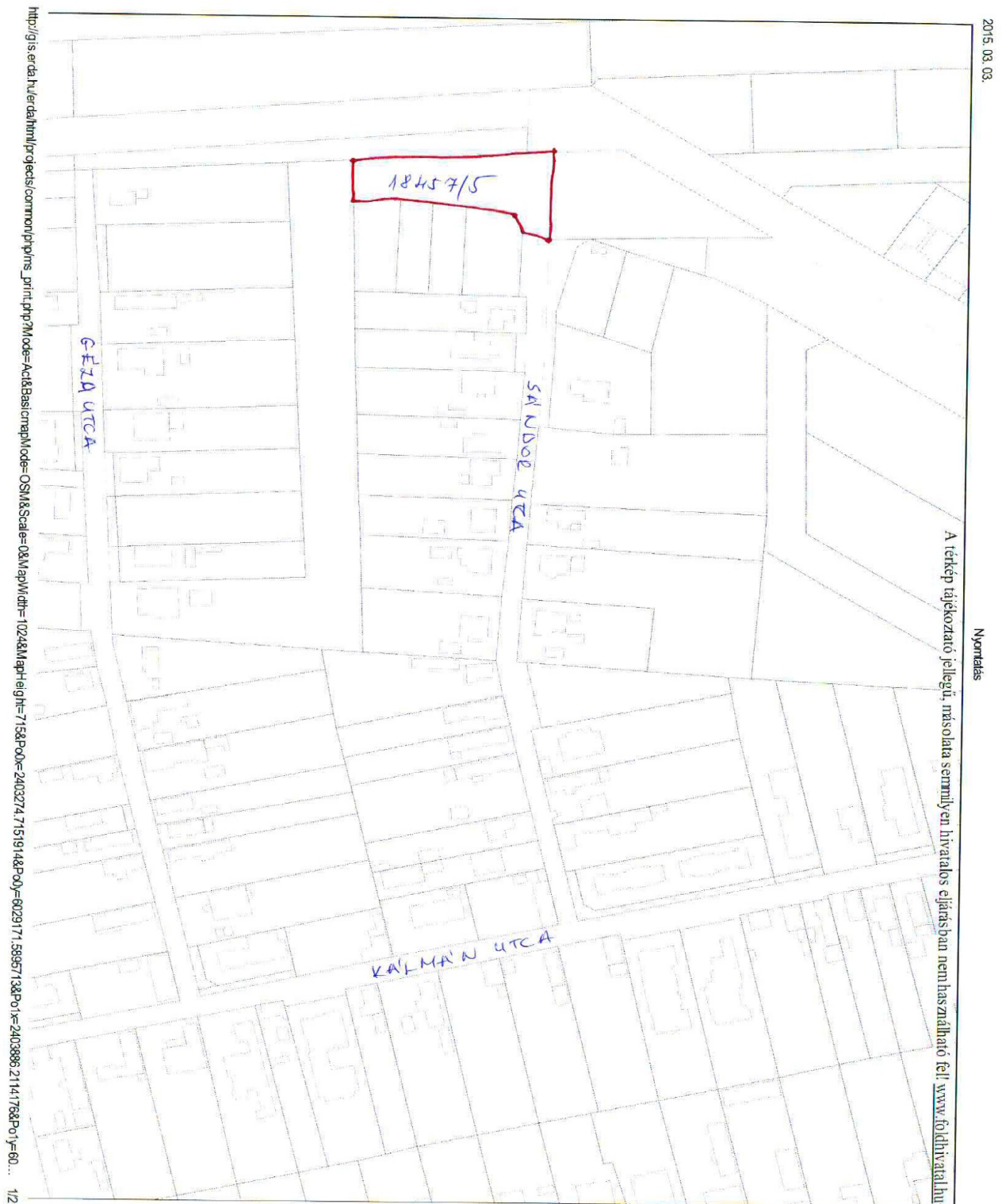
Nyomtatás

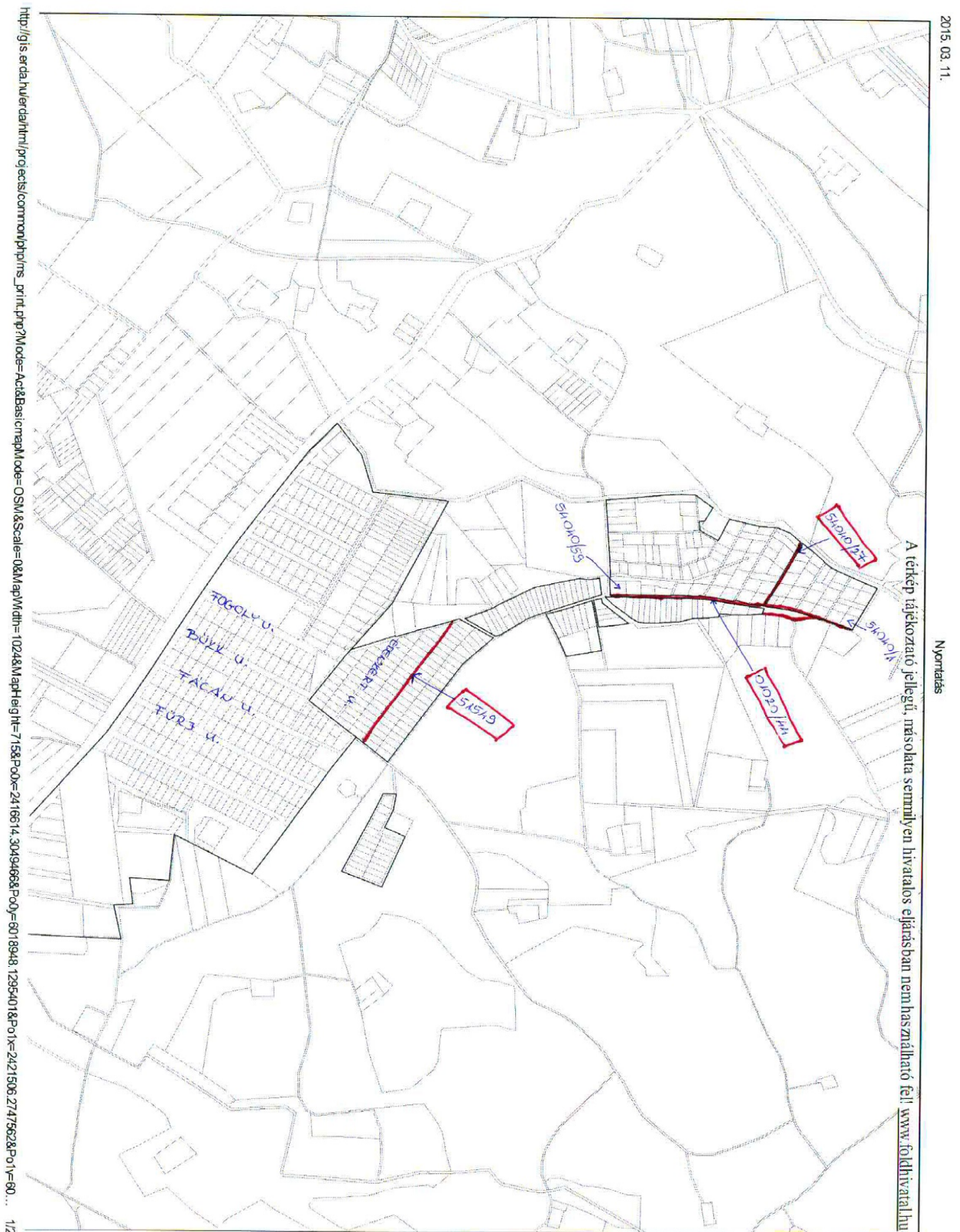
1. oldal, összesen: 1 oldal



www.foldhivatal.hu







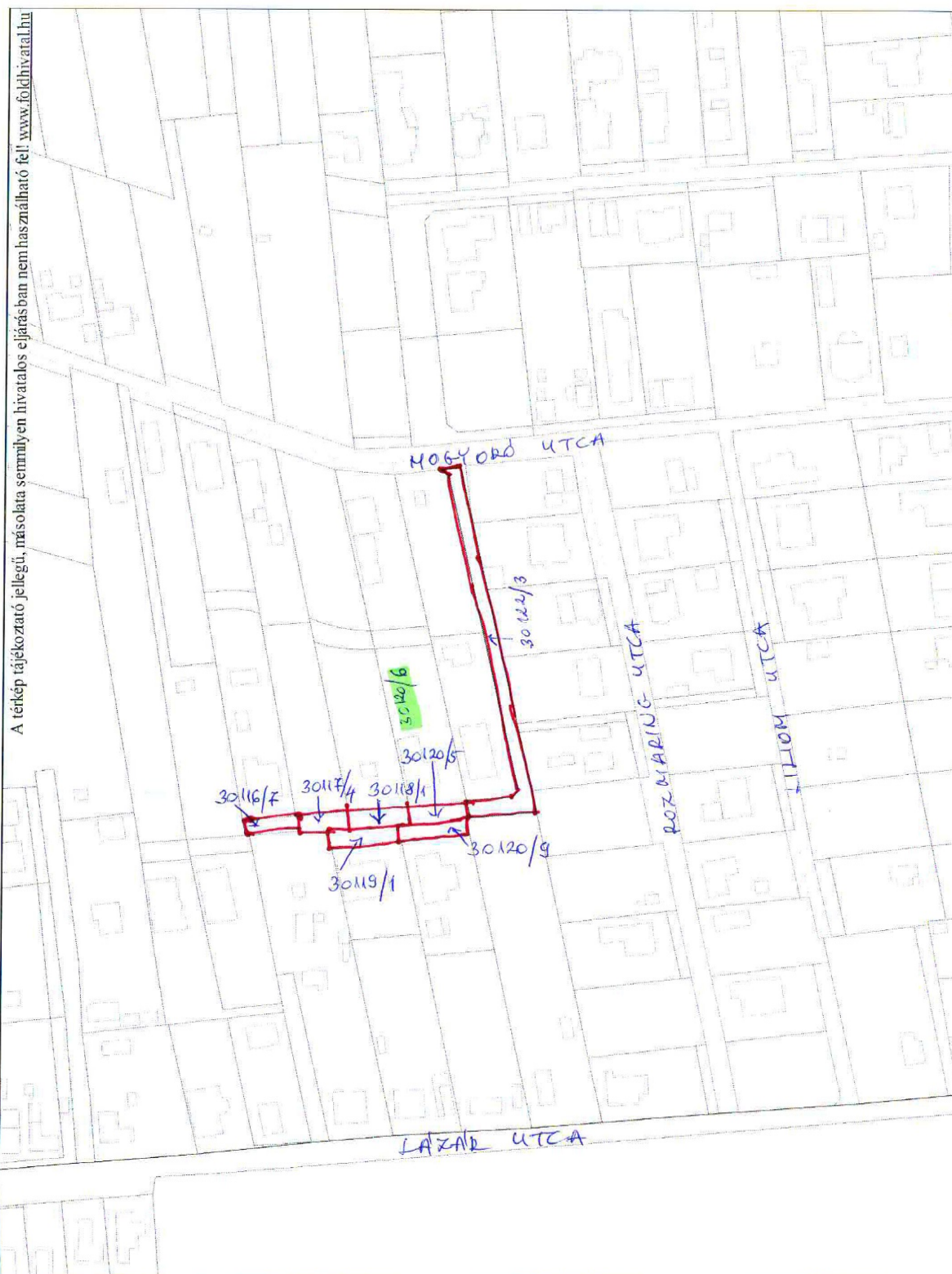
Nyomtatás

1. oldal, összesen: 1 oldal





Nyomtatás



2015. 03. 12.

[http://gis.erda.hu/erda/html/projects/common/php/ms_print.php?Mode=Act&BasicmapMode=OSM&Scale=0&MapWidth=1024&MapHeight=715&PoX=2409912.409482&PoY=6023695.544553&PoX=2409912.409482&PoY=6023695.544553](http://gis.erda.hu/erda/html/projects/common/php/ms_print.php?Mode=Act&BasicmapMode=OSM&Scale=0&MapWidth=1024&MapHeight=715&PoX=2409912.409482&PoY=6023695.544553&PoX=2409912.409482&PoY=6023695.544553&PoX=2409912.409482&PoY=6023695.544553) 1/2