

I. TERVLAP

JELMAGYARÁZAT:

Megengedett legnagyobb épületmagasság:

5.5	5,5 m
7.5	7,5 m
9.5	9,5 m
10	10 m
11.5	11,5 m
12.5	12,5 m
15	15 m
16	16 m
18	18 m
20	20 m
22	22 m
25	25 m
35	35 m

Megengedett legnagyobb utcai párkánymagasság:

4.5	4,5 m
5.5	5,5 m
7.5	7,5 m
9.5	9,5 m
12.5	12,5 m
11.5	11,5 m
15	15 m

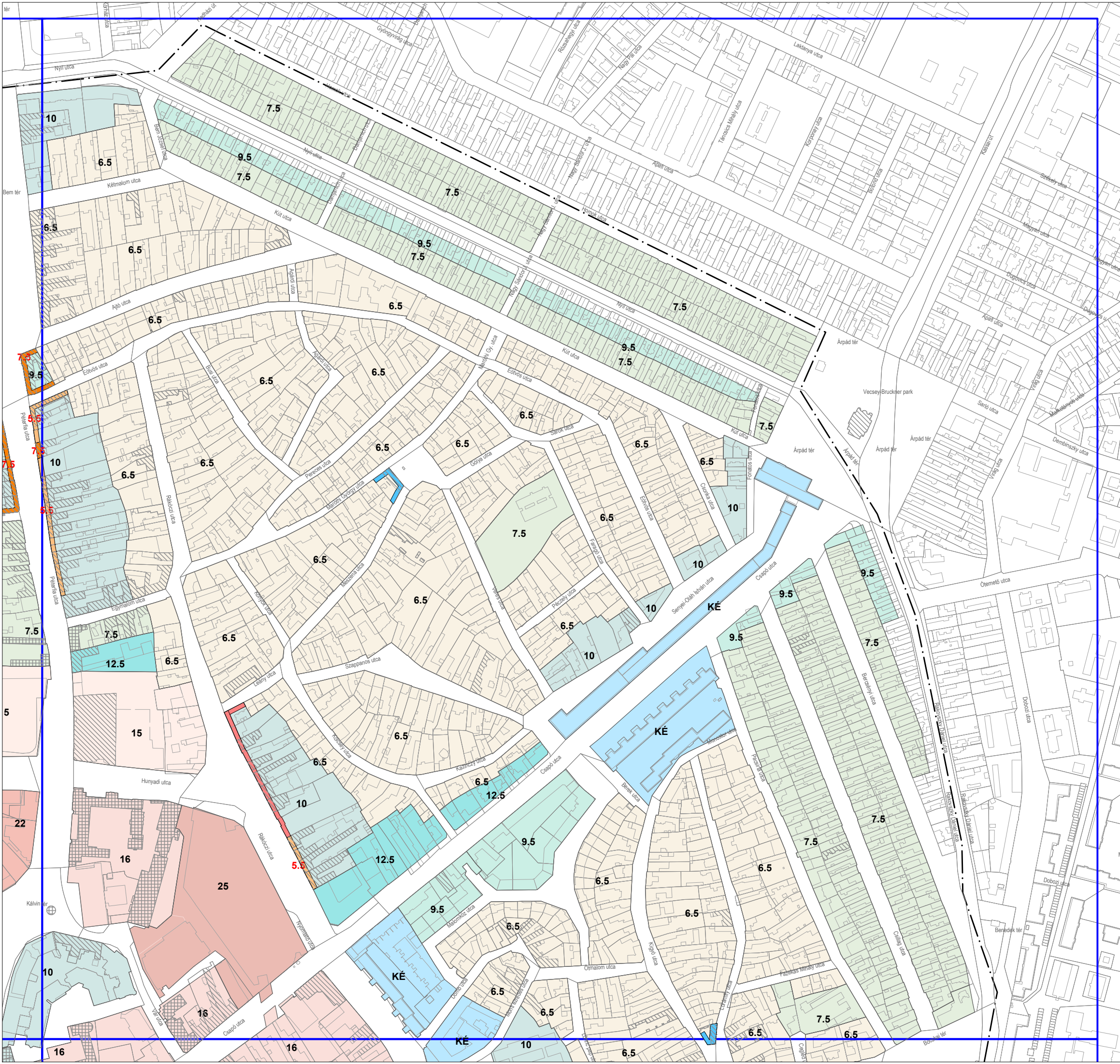
Védelem, korlátozás, kötelezettség  
(más jogszabály alapján érvényesülő elemek)

	Műemlék (adatszolgáltatás: Miniszterelnökség Örökségvédelmi Hatósági Főosztály Örökségvédelmi Nyilvántartási Osztálya 2020. március)
	Helyi jelentőségű védett érték (45/2017. (XII. 14.) önkormányzati rendelet)

Alaptérképi elemek:

	Telekhatár
	Ingtatlannylvántartási térképen szereplő épület
	Ingtatlannylvántartási térképen nem szereplő épület
	Közüület
	Zsák u.
	Közüület neve





## II. TERVLAP

### JELMAGYARÁZAT:

I. tervlap területi hatályának határa

#### Megengedett legnagyobb épületmagasság:

5.5	5,5 m
7.5	7,5 m
9.5	9,5 m
10	10 m
11.5	11,5 m
12.5	12,5 m
15	15 m
16	16 m
18	18 m
20	20 m
22	22 m
25	25 m
35	35 m

KÉ Kialakult érték

#### Megengedett legnagyobb utcai párkánymagasság:

4.5	4,5 m
5.5	5,5 m
7.5	7,5 m
9.5	9,5 m
11.5	11,5 m
12.5	12,5 m
15	15 m

KÉ Kialakult érték

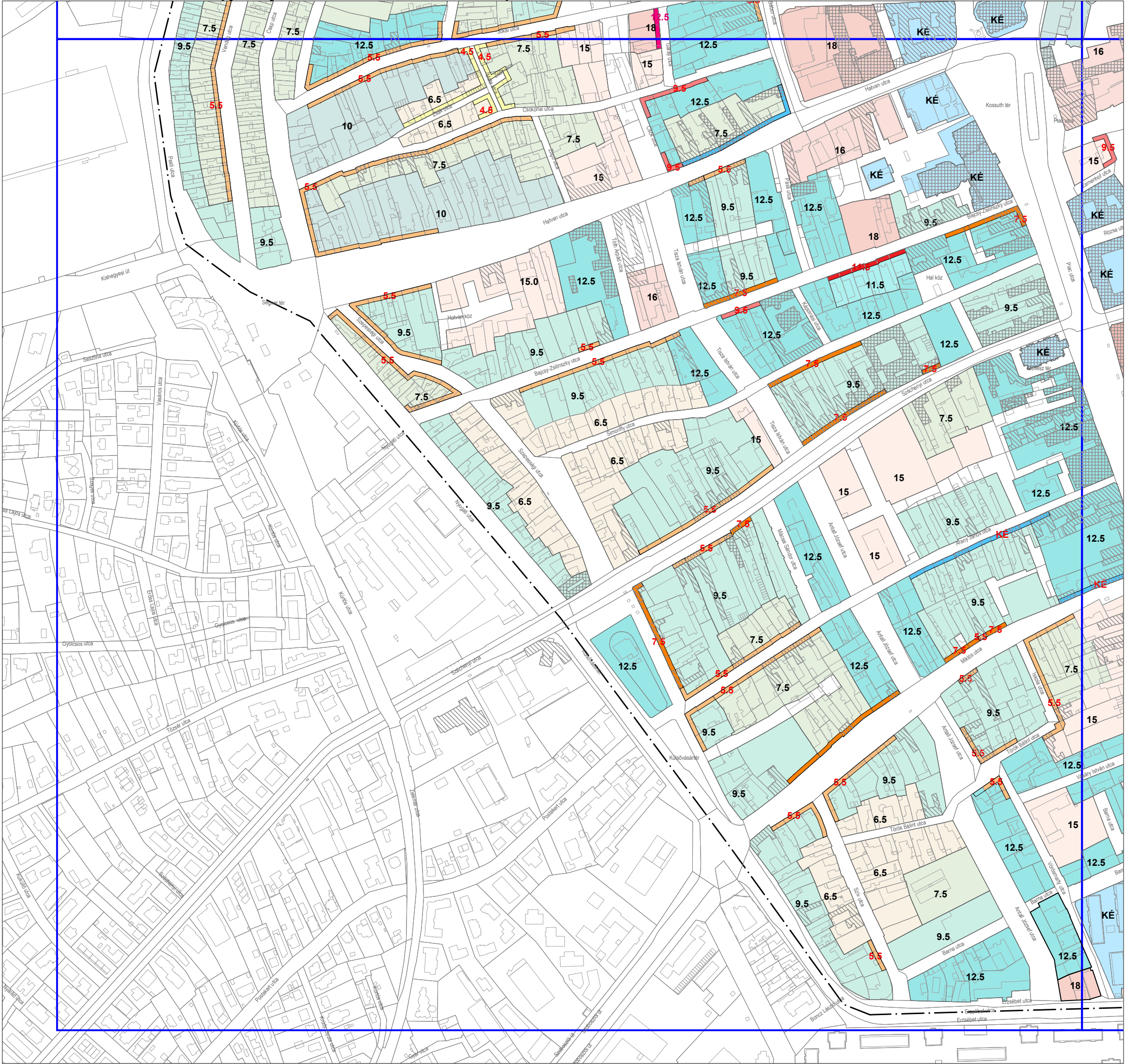
#### Védelem, korlátozás, kötelezettség (más jogszabály alapján érvényesülő elemek)

- Műemlék (adatszolgáltatás: Miniszterelnökség Örökségvédelmi Hatósági Főosztály Örökségvédelmi Nyilvántartási Osztálya 2020. március)
- Helyi jelentőségű védett érték (45/2017. (XII. 14.) önkormányzati rendelet)

#### Alaptérképi elemek:

- Telekhatár
- Ingatlannyilvántartási térképen szereplő épület
- Ingatlannyilvántartási térképen nem szereplő épület
- Közterület
- Zsák u. Közterület neve





III. TERVLAP

JELMAGYARÁZAT:

Tervlap területi hatályának határa

Megengedett legnagyobb épületmagasság:

5.5	5,5 m
7.5	7,5 m
9.5	9,5 m
10	10 m
11.5	11,5 m
12.5	12,5 m
15	15 m
16	16 m
18	18 m
20	20 m
22	22 m
25	25 m
35	35 m
KÉ	Kialakult érték

Megengedett legnagyobb utcai párkánymagasság:

4.5	4,5 m
5.5	5,5 m
7.5	7,5 m
9.5	9,5 m
12.5	12,5 m
11.5	11,5 m
15	15 m
KÉ	Kialakult érték

Védelem, korlátozás, kötelezettség  
(más jogszabály alapján érvényesülő elemek)

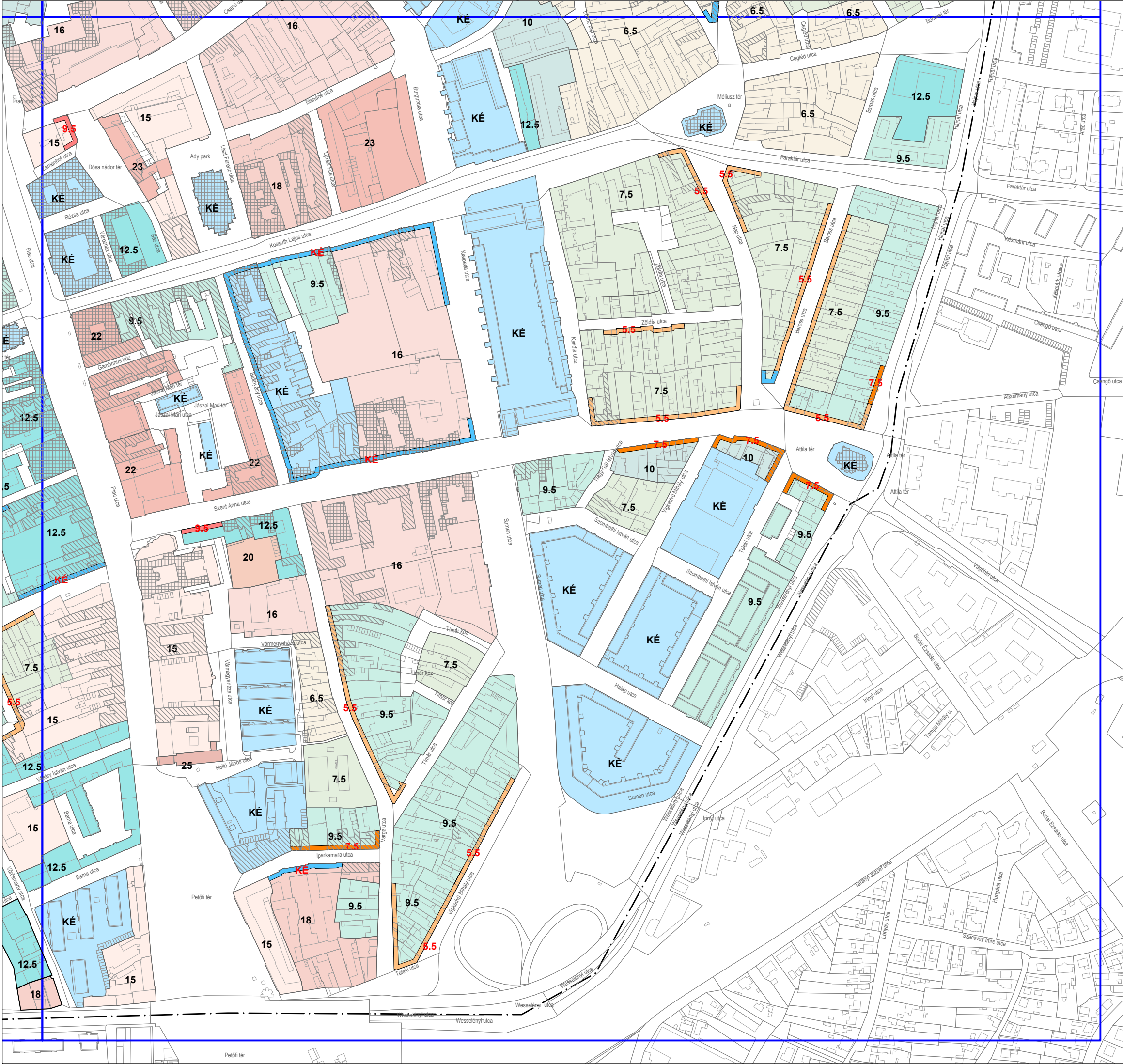
	Műemlék (adatszolgáltatás: Miniszterelnökség Örökségvédelmi Hatósági Főosztály Örökségvédelmi Nyilvántartási Osztálya 2020. március)
	Helyi jelentőségű védett érték (45/2017. (XII. 14.) önkormányzati rendelet)

Alaptérképi elemek:

	Telekhatár
	Ingtatlannyilvántartási térképen szereplő épület
	Ingtatlannyilvántartási térképen nem szereplő épület
	Közterület
Zsák u.	Közterület neve



4. A R. 1.3. melléklet IV. tervlapja helyébe a következő rendelkezés lép:



IV. TERVLAP

JELMAGYARÁZAT:

Tervlap területi hatályának határa

Megengedett legnagyobb épületmagasság:

- 5.5 5,5 m
- 7.5 7,5 m
- 9.5 9,5 m
- 10 10 m
- 11.5 11,5 m
- 12.5 12,5 m
- 15 15 m
- 16 16 m
- 18 18 m
- 20 20 m
- 22 22 m
- 25 25 m
- 35 35 m

Megengedett legnagyobb utcai párkánymagasság:

- 4.5 4,5 m
- 5.5 5,5 m
- 7.5 7,5 m
- 9.5 9,5 m
- 11.5 11,5 m
- 12.5 12,5 m
- 15 15 m
- KÉ Kialakult érték

Védelem, korlátozás, kötelezettség (más jogszabály alapján érvényesülő elemek)

- Műemlék (adatszolgáltatás: Miniszterelnökség Örökségvédelmi Hatósági Főosztály Örökségvédelmi Nyilvántartási Osztálya 2020. március)
- Helyi jelentőségű védett érték (45/2017. (XII. 14.) önkormányzati rendelet)

Alaptérképi elemek:

- Telekhatár
- Ingatlannyilvántartási térképen szereplő épület
- Ingatlannyilvántartási térképen nem szereplő épület
- Közterület
- Zsák u. Közterület neve