

Készült az állami adatok felhasználásával!

  
Gábor István

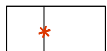
okl. építészmérnök, településtervező  
TT-09-0036

  
Nagyhaju Attila

okl. településmérnök  
TT-09-0637




meglévő telekhatár, hrsz, épület




megszűnő telekhatár



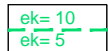
tervezési terület határa



szabályozási vonal




építési övezetek határa



előkert határa,  
és mérete méterben



tervezett építési övezeti kód



II. rendű közlekedési célú közterület



magánút



telken belüli fásítási kötelezettség

### Ge 602 854(M)-javasolt építési övezeti kód

- építménymagasság értéke 7,0-9,5 méter
- megengedett legnagyobb beépítettség mértéke 40%
- megengedett legkisebb építési telek nagysága 2500 m<sup>2</sup>
- beépítési mód - szabadonálló általános
- építési övezet - kialakult
- építészeti karakter megnevezése - egyéb
- rendeltetési zóna megnevezése - Ge egyéb ipari gazdasági terület

Debrecen, 54. vrk. Barányfelhő utca-tervezett 15 méter széles kiszolgáló út-  
tervezett 12 méter széles magánút által határolt telektömb területét érintő  
szabályozási terv javaslat M=1:2000

TR/sz.