

Hatályos Településszerkezeti Terv kivonata

Készült az állami alapadatok felhasználásával!

1. SZERKEZETI TERVLAP


1.1. Területfelhasználás

BEÉPÍTÉSRE SZÁNT TERÜLETEK

LAKÓTERÜLETEK

 Kertvárosias lakóterület (Lke)


VÍZGAZDÁLKODÁSI TERÜLETEK

 Vízgazdálkodási terület (V)


ERDŐTERÜLETEK

 Erdőterület (E)

MEZŐGAZDASÁGI TERÜLETEK


 Általános mezőgazdasági terület (Má)

 Egyéb, rekreációs célú terület (Kb-Rek)

 tervezési terület

ALAPTÉRKÉPI ELEMÉK

 Telekhatár

 Tervezési terület határa

Felelős tervező:



Településrendezés
Gergely Péter
okl. településmérnök

URU-PLAN Bt.