




JELMAGYARÁZAT

BEÉPÍTÉSRE SZÁNT TERÜLETEK

GAZDASÁGI TERÜLETEK



-  Ipari terület (Gip)
-  Általános gazdasági terület (Gá)

KÜLÖNLEGES TERÜLETEK


-  Egyéb, városgazdálkodást és üzemeltetést szolgáló terület (K-Vü)

BEÉPÍTÉSRE NEM SZÁNT TERÜLETEK


KÖZLEKEDÉSI ÉS KÖZMŰELHELYEZÉSI, HÍRKÖZLÉSI TERÜLETEK

-  Közúti közlekedési terület (KÖu)
-  Kötőpályás (vasúti) közlekedési terület (KÖk)

ERDŐTERÜLETEK

-  Erdőterület (E)


MEZŐGAZDASÁGI TERÜLETEK

-  Általános mezőgazdasági terület (Má)



HATÁLYOS TELEPÜLÉSSZERKEZETI TERV KIVONATA

a Debrecen, 35. számú főút - 058/14 hrsz.-ú beépítésre nem szánt terület - 057 hrsz.-ú erdő - Fülealmi út által határolt területre vonatkozóan






Készült az állami alapadatok felhasználásával!

 Jelen módosítással összefüggő tervezési terület határa.

EGYÉB ELEMEEK

-  Jelentős változással érintett terület
-  Meglévő erdőterületek és zöldterületek

ALAPTÉRKÉPI ELEMEEK

-  Debrecen közigazgatási határa
-  Belterületi határvonal
-  Telekhatár
-  Vasúthálózat
-  Vizek