

HAJDÚHADHÁZ

NYÍRADONY




HAJDÚSÁMSON

NYÍRMÁRTONFALVA

Jelmagyarázat

- | | |
|---|--|
|  | Műemléki vérezt (Hajdú-Bihar Megyei Kormányhivatal Építészeti és Örökségvédelmi Főosztály) |
|  | Építészeti osztály adatszolgáltatása 2020. március) |
|  | Helyi védett terület (Debrecen Megyei Jogú Város Önkormányzatának adatszolgáltatása 2018. január) |
|  | Emlékhely (2011. évi CXLI. törvény alapján) |
|  | Védett régészeti terület (Hajdú-Bihar Megyei Kormányhivatal Építészeti és Örökségvédelmi Főosztály |
|  | Építészeti osztály adatszolgáltatása 2020. március) |
|  | Nyilvántartott régészeti terület (Hajdú-Bihar Megyei Kormányhivatal Építészeti és Örökségvédelmi Főosztály |
|  | Építészeti osztály adatszolgáltatása 2020. március) |
|  | Ökológiai hálózat magterületének övezete |
|  | (Hortobágyi Nemzeti Park Igazgatóság adatszolgáltatása 2019. október) |
|  | Ökológiai hálózat ökológiai folyosójának övezete |
|  | (Hortobágyi Nemzeti Park Igazgatóság adatszolgáltatása 2019. október) |
|  | Ökológiai hálózat puffertületének övezete |
|  | (Hortobágyi Nemzeti Park Igazgatóság adatszolgáltatása 2019. október) |
|  | Hajdúsági Tájékoztató Körzet (Hortobágyi Nemzeti Park Igazgatóság adatszolgáltatása 2019. április) |
|  | Tájékoztató Körzet fokozottan védett területe |
|  | (Hortobágyi Nemzeti Park Igazgatóság adatszolgáltatása 2019. április) |
|  | Debreceni Nagyerdő Természetvédelmi Terület |
|  | Hortobágyi Nemzeti Park Igazgatóság adatszolgáltatása 2019. április) |
|  | Helyi védett természeti terület (Hortobágyi Nemzeti Park Igazgatóság adatszolgáltatása 2019. április) |
|  | Helyi védett természeti emlék - faegyed |
|  | (Debrecen Megyei Jogú Város Önkormányzata Közgyűlésének 24/2006. (VIII. 14.) rendelete 2020. szeptember) |
|  | Helyi védett természeti emlék - fa sor |
|  | (Debrecen Megyei Jogú Város Önkormányzata Közgyűlésének 24/2006. (VIII. 14.) rendelete 2020. szeptember) |
|  | Natura 2000 terület (Hortobágyi Nemzeti Park Igazgatóság adatszolgáltatása 2019. április) |
|  | Ex lege védett láp (Hortobágyi Nemzeti Park Igazgatóság adatszolgáltatása 2019. április) |
|  | Ex lege védett kunhalom (Hortobágyi Nemzeti Park Igazgatóság adatszolgáltatása 2019. április) |
|  | Tájékoztató terület övezete (Hortobágyi Nemzeti Park Igazgatóság adatszolgáltatása 2019. október) |
|  | Egyedi tájékoztató (Hortobágyi Nemzeti Park Igazgatóság adatszolgáltatása 2018. május) |
|  | Általánosnál jobb minőségű termőföld (Hajdú-Bihar Megyei Kormányhivatal adatszolgáltatása 2018. február) |
|  | Országos Erdőállomány Adattár szerinti erdőterület |
|  | (Hajdú-Bihar Megyei Kormányhivatal adatszolgáltatása 2019. április) |
|  | Ásványi nyersanyag tekintetében megkötött terület |
|  | (Borsod-Abaúj-Zemplén Megyei Kormányhivatal adatszolgáltatása 2019. október) |
|  | Termékút (Debreceni Gyógyfürdő Kft., Budapest Főváros Kormányhivatal Népességszolgálati Főosztály |
|  | adatszolgáltatása 2018. március) |
|  | Víztermék köz belső védőövezete (Debreceni Vízmű Zrt. adatszolgáltatása és a 123/1997. (VII. 18.) |
|  | Korm. rendelet alapján) |
|  | Víztermék köz hidrogeológiai "A" védőövezete (Debreceni Vízmű Zrt., Tiszántúli Vízügyi Igazgatóság |
|  | adatszolgáltatása 2018. április) |
|  | Víztermék köz hidrogeológiai "B" védőövezete (Debreceni Vízmű Zrt., Tiszántúli Vízügyi Igazgatóság |
|  | adatszolgáltatása 2018. április) |
|  | Víztermék köz hidrogeológiai "C" védőövezete (Debreceni Vízmű Zrt., Tiszántúli Vízügyi Igazgatóság |
|  | adatszolgáltatása 2018. április) |
|  | Vízminőség védelmi terület övezete (Tiszántúli Vízügyi Igazgatóság adatszolgáltatása, |
|  | Hajdú-Bihar Megyei Területrendelési Testület, 2020. július) |
|  | Vízfolyások és állóvizek védőzónája (Hortobágyi Nemzeti Park Igazgatóság adatszolgáltatása 2019. április) |
|  | Parti sáv határa |
|  | Belvízzel veszélyeztetett terület (Tiszántúli Vízügyi Igazgatóság adatszolgáltatása 2018. április) |
|  | Mikrohullámú pont-pont összeköttetés magassági korlátozása (Antenna Hungária, Magyar Telekom |
|  | adatszolgáltatása 2018. április) |
|  | Régióépítő "C" jelű zajgátó védőövezet: 65 dB/55 dB isophon görbe nappal / éjjel |
|  | (VTM Légügyi Kockázatelemzési Hatóság Főosztály adatszolgáltatása 2020. február) |

Alaptérképi elemek

- | | |
|---|-------------------------------|
|  | Debrecen közigazgatási határa |
|  | Belterületi határvonal |
|  | Telekhatár |