



DEBRECEN

TELEPÜLÉSRENDEZÉSI ESZKÖZEINEK RÉSZLEGES MÓDOSÍTÁSA A HATÁR ÚTI IPARI PARK TERÜLETÉN TERVEZETT GAZDASÁGI ÉS BÁNYA TERÜLETEKRE VONATKOZÓAN TELEPÜLÉSSZERKEZETI TERV MÓDOSÍTÁSA

JELMAGYARÁZAT


BEÉPÍTÉSRE SZÁNT TERÜLETEK

GAZDASÁGI TERÜLETEK

-  Ipari terület (Gip)
-  Általános gazdasági terület (Gá)

BEÉPÍTÉSRE NEM SZÁNT TERÜLETEK

KÖZLEKEDÉSI ÉS KÖZMŰ ELHELYEZÉSI, HÍRKÖZLÉSI TERÜLETEK

-  Közúti közlekedési terület (KÖu)








ERDŐTERÜLETEK

-  Erdőterület (E)

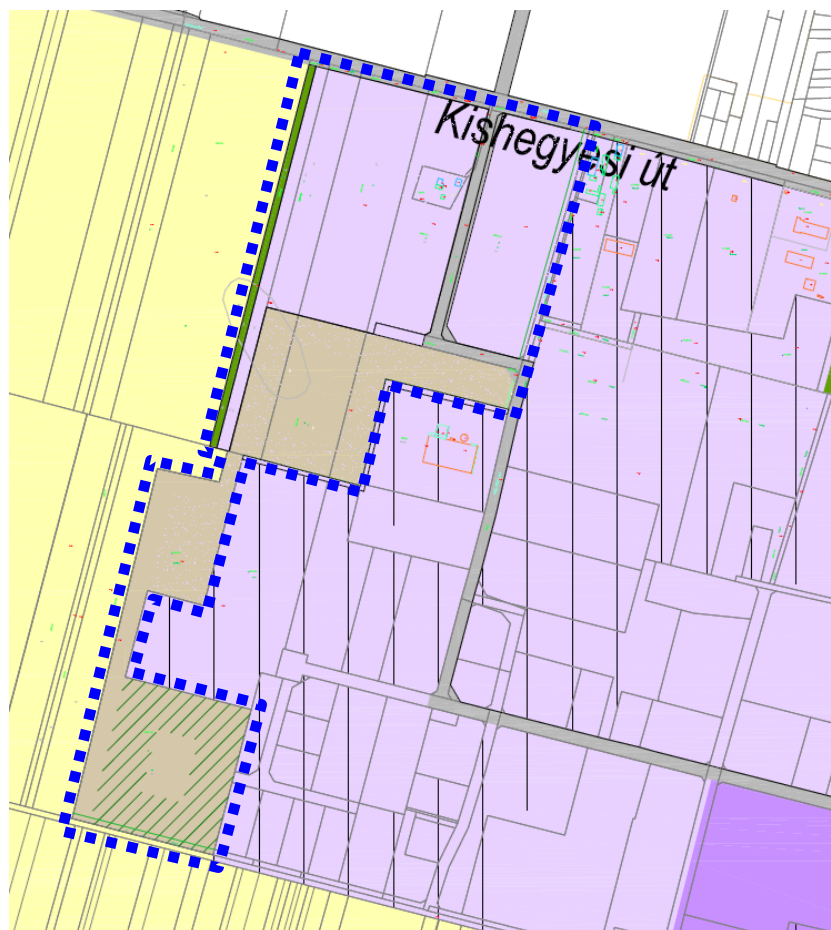
MEZŐGAZDASÁGI TERÜLETEK

-  Általános mezőgazdasági terület (Má)

KÜLÖNLEGES TERÜLETEK

-  Megújuló energiaforrások hasznosításának céljára szolgáló terület (Kb-En)
-  Vadaspark, arborétum terület (Kb-Arb)
-  Temetőterület (Kb-T)
-  Hulladékkezelő és -lerakó terület (Kb-Hull)
-  Egyéb, rekreációs célú terület (Kb-Rek)
-  Építési szabályzatban 5%-os zöldterületi aránnyal szabályozandó terület határa
-  Nyersanyag-kitermelés (bánya), nyersanyag-feldolgozás céljára szolgáló terület (Kb-B)

-  Tervezési terület határa



Felelős tervező: MÁTYÁS-VARGA ESZTER
vezető településtervező
(TT1-01-4863, É-01-4863)
Károlyi GEO-TERV Bt.