



Hatályos Településszerkezeti Terv kivonat

Készült az állami alapadatok felhasználásával.


1. SZERKEZETI TERVLAP

1.1. TERÜLETFELHASZNÁLÁS

JELMAGYARÁZAT


BEÉPÍTÉSRE SZÁNT TERÜLETEK

KÜLÖNLEGES TERÜLETEK

 Mezőgazdasági üzem terület (K-Mű)

BEÉPÍTÉSRE NEM SZÁNT TERÜLETEK


KÖZLEKEDÉSI ÉS KÖZMŰ ELHELYEZÉSI,
HÍRKÖZLÉSI TERÜLETEK

 Közúti közlekedési terület (KÖu)

ERDŐTERÜLETEK


 Erdőterület (E)

MEZŐGAZDASÁGI TERÜLETEK

 Általános mezőgazdasági terület (Má)

 Kertes mezőgazdasági terület (Mk)

TERMÉSZETKÖZELI TERÜLETEK

 Természetközeli terület (Tk)


EGYÉB ELEMOK

 Meglévő erdőterületek és zöldterületek

ALAPTÉRKÉPI ELEMOK

 Telekhatár

 Tervezési terület határa

Felelős tervező:

Lengyelne Múcsa Ildikó
okl. építészmérnök
vezető településtervező
TT/1 09-0095