











Debrecen, 23.vrk. Bartók Béla u. -  
Dorottya u. - Kishgyesi u. - Vág u.  
által határolt terület rész  
szabályozási terv  
M= 1: 2000

#### Alaptérképi elemek

-  telekhatár, helyrajzi szám
-  épület, házszám
-  szabályozási vonal
-  irányadó telekhatár
-  előkert határa, ha az általános előírásoktól eltér
-  utcai fasor
-  régészeti terület
-  I. rendű közlekedési célú közterület
-  II. rendű közlekedési célú közterület
-  szabályozási szélesség méterben

Hatályos építési övezeti kód: Lk 400043

- Lk 400043 - építési övezeti kód
- építménymagasság értéke -  $\leq 7,5$  méter
  - megengedett legnagyobb beépítettség mértéke - 30%
  - megengedett legkisebb építési telek nagysága - adottságtól függő
  - beépítési mód - adottságtól függő
  - építési övezet - kialakult
  - építészeti karakter megnevezése - belső kertéségi
  - rendeltetési zóna megnevezése - Lk kisvárosias lakóközna