











Készült az állami alapadatok felhasználásával!

Törzsszám: VO-1/2014

	meglévő telekhatár		helyi művi értékvédelmi terület határa
	tervezési terület határa		országos főút
	javasolt beépítésre szánt terület határa		kereskedelmi, szolgáltató gazdasági terület
	összevont védőterületek határa		vasút terület
	régészeti terület határa		városkapu

Debrecen, 35.sz. országos főút - 058/14 hrsz-ú beépítésre nem szánt terület -
- 057 hrsz-ú út - által határolt területre vonatkozó településszerkezeti tervlap
M=1:3000

TR/sze