






A munka törzsszáma: P5/2015

Készült: számítógéppel, az állami alapadatok felhasználásával

### JELMAGYARÁZAT

	17194/2	meglévő telekhatár, hrsz, épület
		tervezési terület határa
		hatályos szabályozási vonal

	hatályos építési övezet határa
	Ge 612X64(NYI) hatályos építési övezet jele
	hatályos terv szerinti előkert határa
	tervezett szabályozási vonal
	tervezett építési övezet határa

	Ge 612764(NYI)	tervezett építési övezet jele
		tervezett szabályozási szélesség
		tervezett közforgalom céljára megnyitott magánút
	ek = 10 m	tervezett előkert határárs mérete
		régészeti terület

Tervező:  
PALOTÁS Számítástechnikai és Területrendezési BT.  
Felelős tervező:

Palotás Lajos  
Ybl és Hatvani díjas okl. építészmérnök  
vezető településtervező  
TT/1 09-0127

Debrecen 37. vrk. - Kishatár út, 17191/15 hrsz-ú út, Harsona utca, Házgyár utca  
által határolt területet érintő - szabályozási terv módosítását megalapozó tanulmányterv  
szabályozási javaslat 1:3500 Tan. 2