

F3 TERVLAP



JELMAGYARÁZAT:

-







1. ÉPÍTÉSI TELEKRE, TELEKRE VONATKOZÓ SZABÁLYOZÁSI ELEMÉK

- [illegible]





3. ÖBÖKSÉGVITTELEM

- | | |
|---|---|
|  | Műemlék és telke (adatszolgáltatás: Miniszterelnökség Örköségvédelmi Hatósági Főosztály Örköségvédelmi Nyilvántartási Osztálya 2018. március) |
|  | Helyi jelentőségű védett érték és telke (45/2017. (XII. 14.) önkormányzati rendelet) |
| | Helyi jelentőségű védett objektum (45/2017. (XII. 14.) önkormányzati rendelet) |


















4. EGYÉB KORLÁTOZÓ TÉNYEZŐK

- | | |
|---|---|
|  | Veszélyeztetettség-kezelő (adatszolgáltatás: Hajdú-Bihar Megyei Kormányhivatal 2018. augusztus) |
|  | Veszélyes üzemi veszélyességi övezete (adatszolgáltatás: Országos Katasztrófavédelmi Főigazgatóság 2018. április) |
|  | Bányatelek (adatszolgáltatás: Borsod-Abaúj-Zemplén Megyei Kormányhivatal 2019. október) |
|  | Homvédelmi és katonai célú építmény védőterülete (adatszolgáltatás: Homvédelmi Minisztérium 2019. október) |
|  | Parti sáv határa |
|  | Szomszédalom védőterület: I/II/7/2 -J/NYI/00025-11/2022 Határoztól alacsony |

5. KÖZMŰVEK KORLÁTOZÁSAI

-  Hálózati szennyvízkezelő (adatszolgáltatás: Decséri Vízum. Zrt. 2017. november)
-  Gázvezeték biztonsági övezete (203/1998. (XI. 19.) Korm. rendelet, adatszolgáltatás: FGSZ Zrt. 2017. november, TIGÁZ DSO Kft. 2017. november)
-  Nagyrészt földalatti vezetékes elektromos hálózat területe és biztonsági övezete (2/2013. (II. 22.) rendelet, adatszolgáltatás: MAVIR Zrt. 2018. január, E.ON Tiszántúli Áramhálózat Zrt. 2019. május)
-  Kábel csoport - 132 kV-os földkábel és biztonsági övezete

6. KÖZLEKEDÉS

- | | |
|---|--|
|  | Megfőlt országok közötti védőváltás (1988. évi. törvény alapján) |
|  | Megfőlt vasúti közlekedési védőváltás (251/1997. (XII.20.) Korm. rendelet alapján) |
|  | Tervezett vasúti közlekedési védőváltás |
|  | Repülőút védőváltás |
|  | Tájképfelvételek |
|  | Ismeretlen |
|  | Javaslat megfogalmazás |
|  | Megfőlt/tervezett híd és felüljáró |
|  | Megfőlt/tervezett aszfalt és süllyedő |
|  | Nem azon úton közelebbi vártak találati jelentőséssel mérési vizsgálatot vezetők védőváltása (jelzőlámpákra): december 19. (2017. november 1. óta) |
|  | Városok közötti védőváltás (123/1997. (VI. 18.) Korm. rendelet, aszfaltváltás): Debreceni Város (2015. november 1. óta) |
|  | Aszfaltok új (jelzőlámpákra): Budapest Fővárosi Körményhatóság, Művelődésügyi Főosztály, 2018. március) |
|  | Megfőlt járművezetői kimenetelnyomok |
|  | Országos adatszolgáltatás: Antenna Hungaria 2018. (2018. január) |
|  | Tervezett vasúti közlekedési kimenetelnyomok elektronikus hálózati helyettesítés (jelzőlámpákra): LON Tervezői Kiemeltbiztonságú 2018. (2019. május) |
|  | Tervezett vasúti közlekedési kimenetelnyomok elektronikus hálózati helyettesítés és biztonság (jelzőlámpákra) |
|  | Ingatlanmennyiségértékelés (térkép nem szerepel, de nem mért adat) |

Település közigazgatási

- | | |
|--|--|
| | Belterületi határ |
| | Telekhatár |
| | Ingatlannyilvántartási térképen szereplő épület |
| | Ingatlannyilvántartási térképen szereplő, elbontott épület |
| | Helyrajzi szám |
| | Szintvonal |
| | Meghívó mázsinó |