

## Cívis GISTory bemutatása

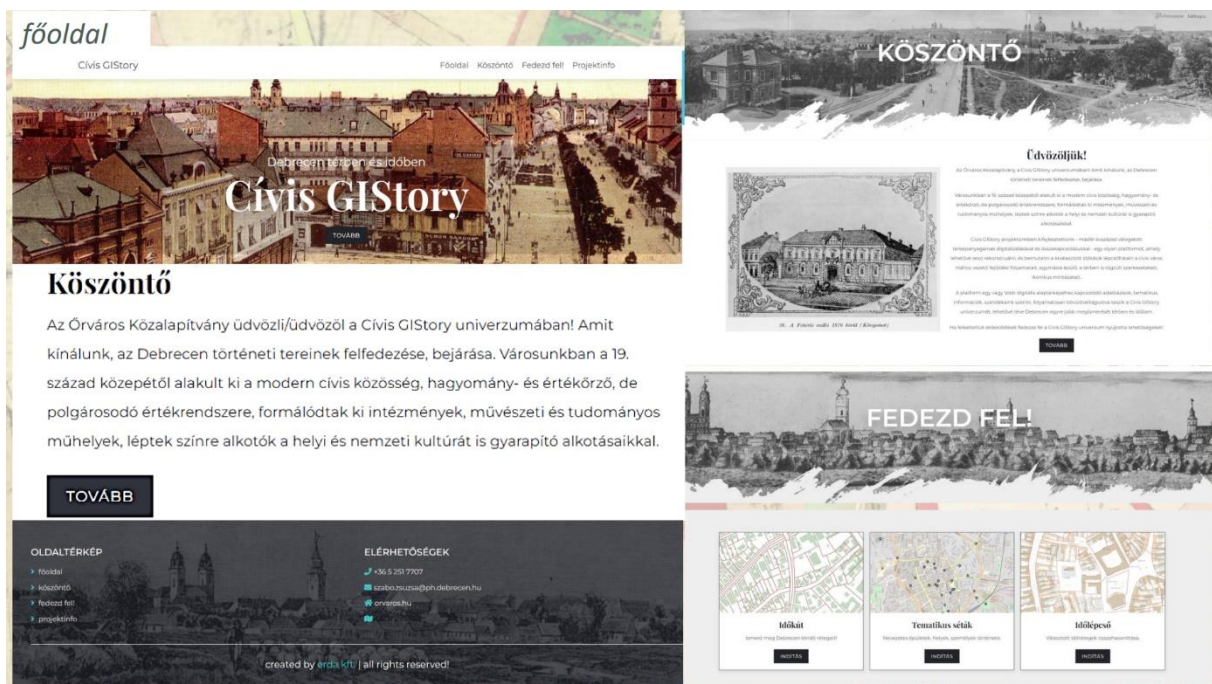
**A projekt rövid koncepcionális összefoglalása:** Debrecen történeti tereinek innovatív rekonstruálása és bemutatása. A Cívis GISTory című fejlesztés célja, hogy térinformatikai (GIS) adatbázisokba szervezze Debrecen történelmi, gazdasági, szociális és kulturális információit, létrehozva olyan platformot, amely lehetővé teszi rekonstruálni és bemutatni, megfelelő adatfeltöltés után akár tudományos, kutatói igénnyel is elemezni a kiválasztott időpontok lépcsőfokain a cívis város közelmúltjában a mához vezető fejlődési folyamatokat, az egymásra épülő, térben is rögzült szerkezeteket, a város ikonikus mintázatait.

A Közalapítvány a platform egy vagy több, vagy valamennyi rögzített digitális alaptérképéhez kapcsolódó adatbázisok, tematikus információk bővülő körével tervezi a Cívis GISTory univerzumának folyamatosan fejlesztését. Ezzel kívánják lehetővé tenni Debrecen egyre jobb megismerését térben és időben.

**Elérhetőség:** [https://gis.erda.hu/erda/html/projects/Starter\\_website/home.html](https://gis.erda.hu/erda/html/projects/Starter_website/home.html)

### A weblap működésének szemléltető leírása (részletes funkcionális és tartalmi vizsgálat a fenti webcím bekapcsolásával)

A Cívis GISTory weboldal bejelentkezése és a PROJEKTINFÓ





A Cívis GISTory lapon a FEDEZD FEL! menüben három megközelítést választhatunk ki. **Időkút**, **Tematikus keresés** és **Időlépcső**. Ezek különböző beállításokkal nyitják meg a rendszert.

A térképes rendszerben induláskor az OpenStreetMap térkép jelenik meg. Az alapértelmezésben bekapcsolt 2020-as térkép földrészelei 1:14000-es, az épületek és feliratok 1:3500-as méretarányánál jelennek meg. Az egyes korok térképei a külső területeken különböző mértékben fedik egymást, ezért adottság, hogy egy objektumhoz nem minden korban tartozik térkép.

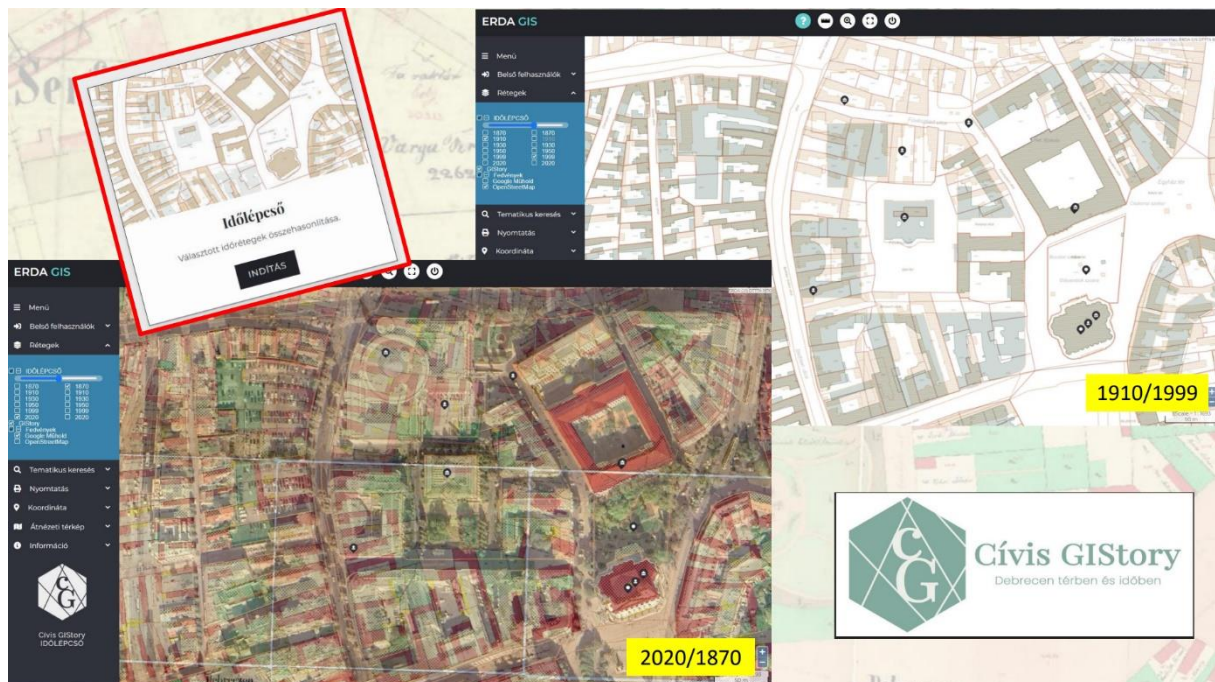
Ha a GISTory réteg be van kapcsolva, megjelennek a felvitt helyszínek ikonjai, melyekre az egérmutatót ráhúzva egy buborékban megjelenik annak neve is.

Az **időkút** belépésnél a rétegek között váltogathatjuk a különböző korok térképeit.

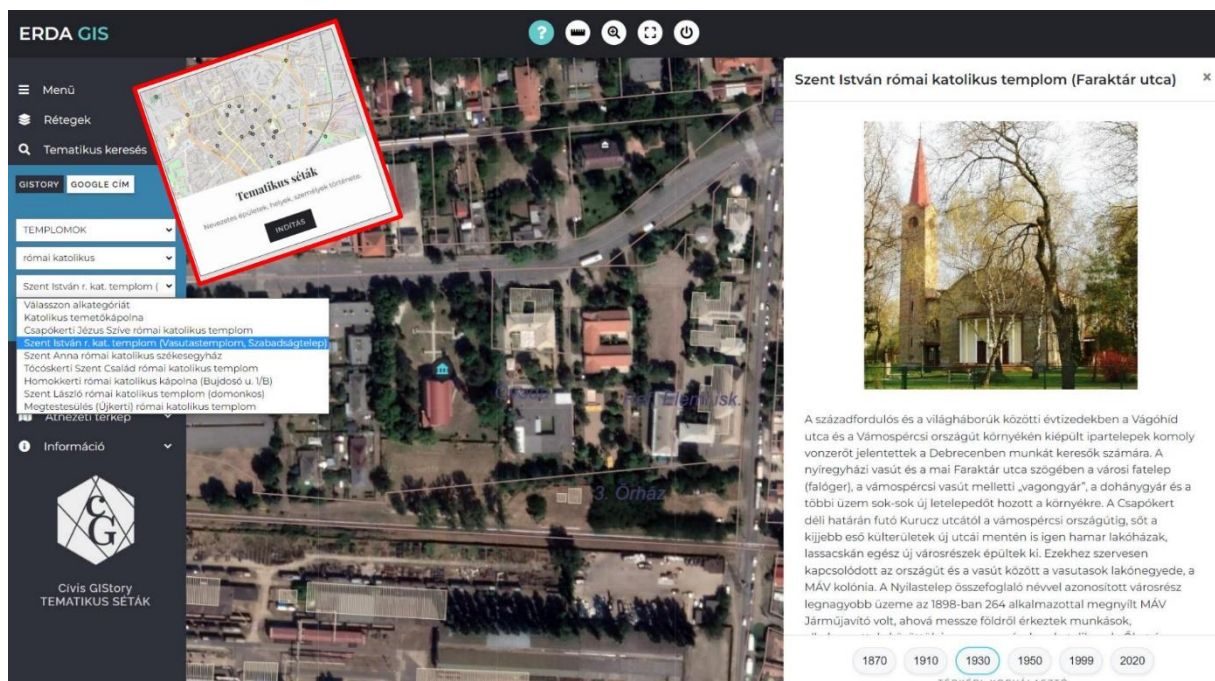




Az **Időlépcsőt** választva 2-2 térképet tudunk a rétegeknél lévő évszámok kattintásával kiválasztani és az egymást fedő térképeket a csuszka segítségével vizsgálni.

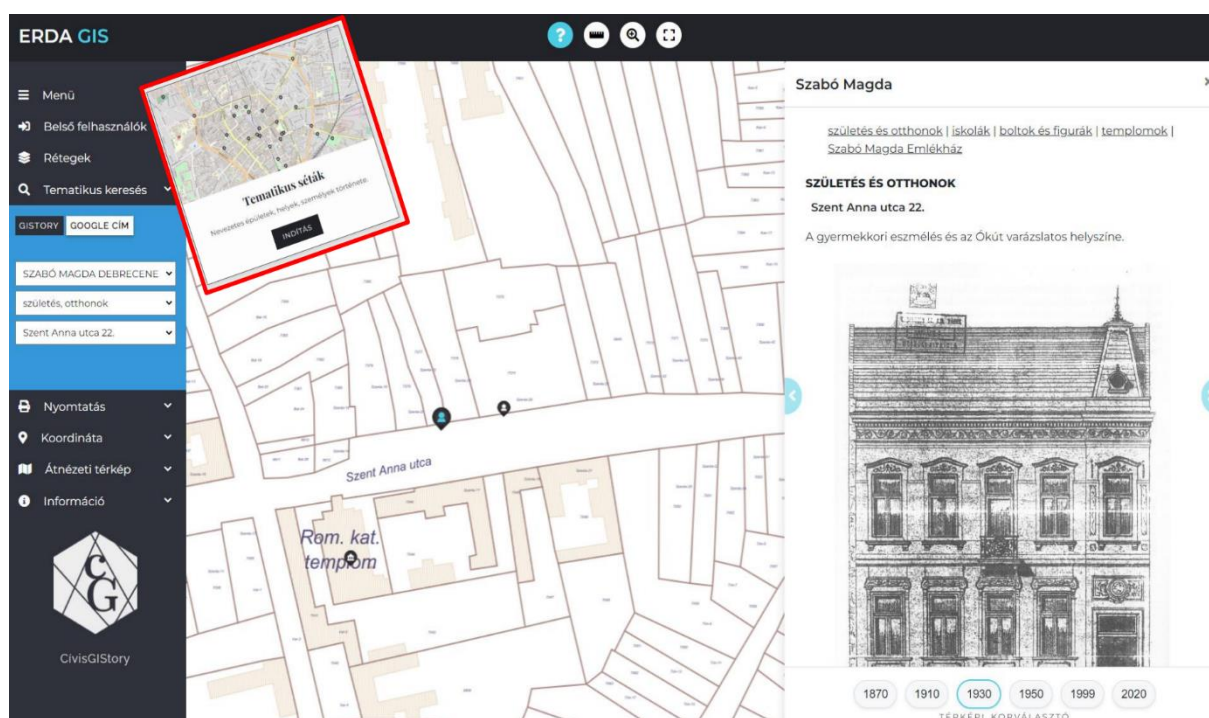
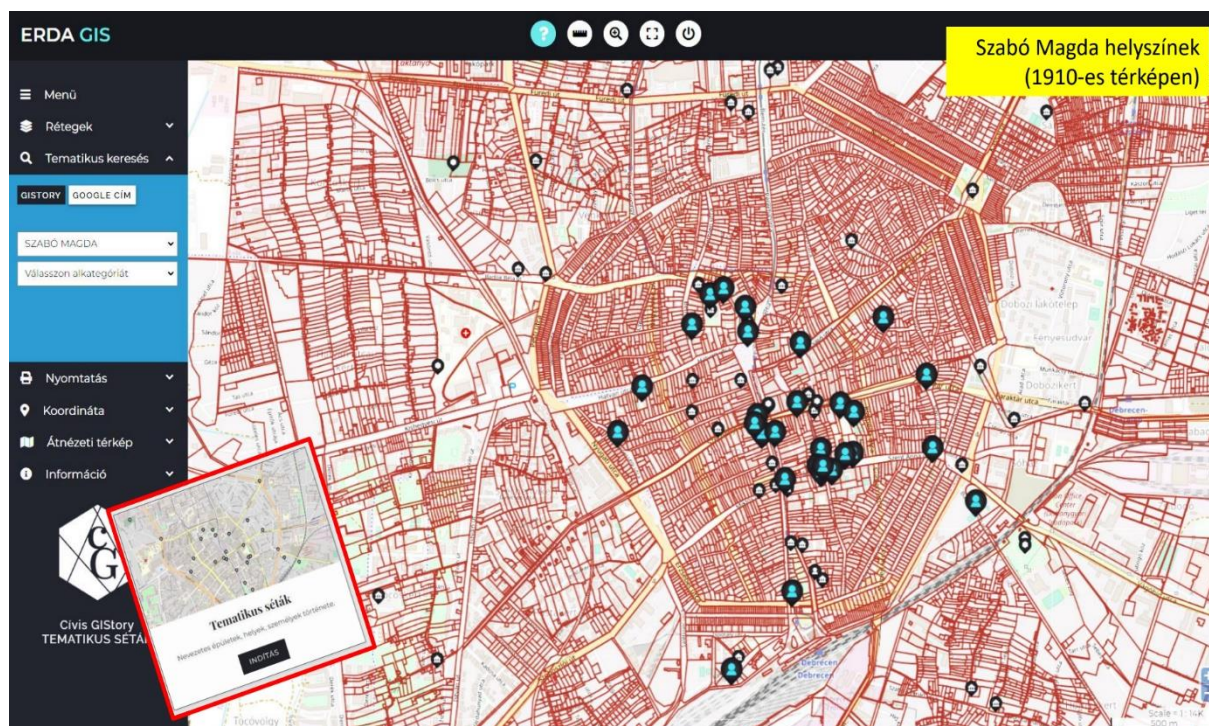


**Tematikus séták.** A tematikus keresés menüpontban az egyes kategóriákat vagy azon belüli alkategóriákat kiválasztva, az ahhoz tartozó helyszínek ikonjai megnőnek és kékre váltanak. Amikor egyértelműen egy helyre keresünk, a térkép ránagyít, és jobb oldalon megjelenik a keresett hely leírása.

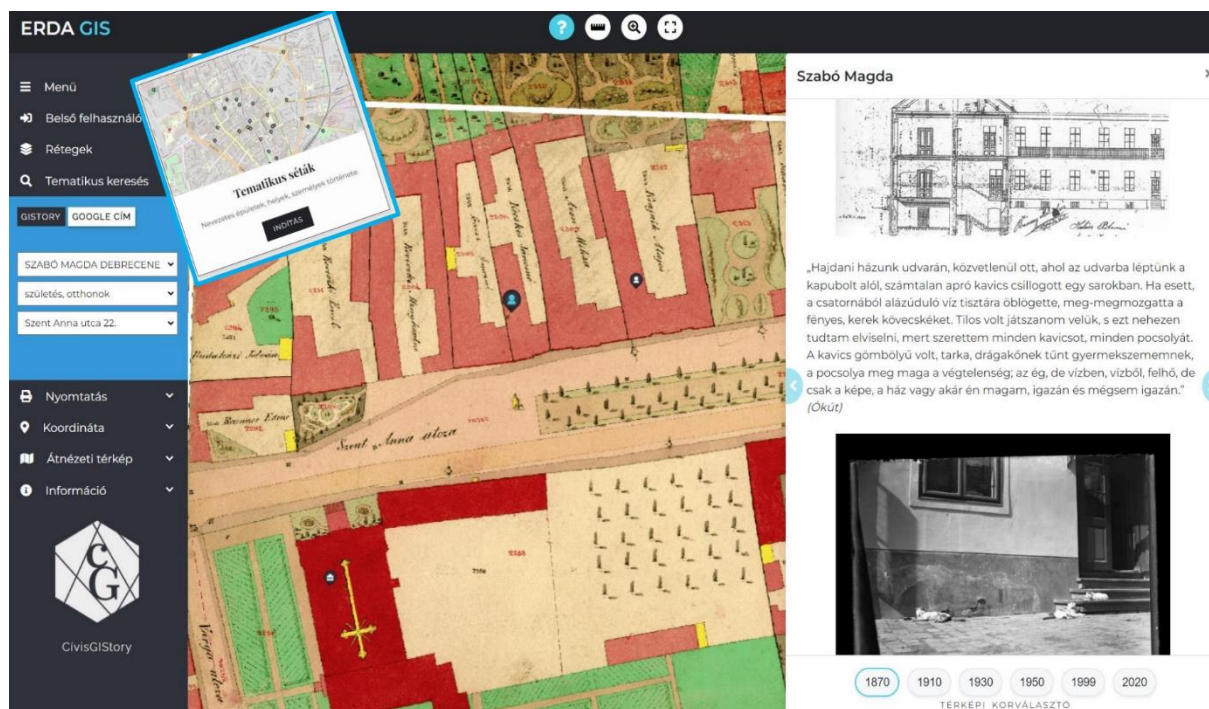




**Szabó Magdával kapcsolatos helyszínek:**



A leírás alsó részén a különböző évszámokra rákattintva az annak megfelelő térkép jelenik meg a kékszínű ikon alatt. Szabó Magdával kapcsolatos helyszíneknél a leírás tetején is választhatunk kategóriát, valamint a szöveg oldalán lévő kék nyíllal tudunk váltogatni az azonos kategóriájú helyszínek között.



## II.1. Kulturális tartalomfejlesztés:

- Debrecen ikonikus épületei és kulturális emlékezet pontjai (1870-ben, 1912-ben, 1930-ban)
- Szabó Magda Debrecene térben és időben

Levéltári, szakirodalmi és topográfiai források alapján elkészültek a vállalt tematikában a következő épületek, nevezetes helyszínek történeti és georeferáláshoz szükséges adatlapjai az alábbi struktúrában:

### JELES ÉPÜLETEK/HELYSZÍNEK

- **igazgatás**
  - városháza
  - vármegyeháza
- **igazságszolgáltatás**
  - királyi tábla
  - igazságügyi palota a Deák Ferenc utcában
- **templomok**
  - református
    - Református Nagytemplom

- Ispotályi református templom
- Református Kistemplom
- Verestemplom (Kossuth utcai református templom)
- Árpád téri református templom
- Kerekestelepi református templom
- Homokkerti református templom
- Szabadságtelepi református templom
- Csapókerti református templom
- Mester utcai református templom
- Egyetemi református templom
- Nagyerdei (Bolyai utcai) református templom
- Nagysándortelepi református templom
- Füredi úti református templom
- Tégláskerti református templom
- Lencztelep református templom
- Széchenyikerti (István úti) református templom
- római katolikus
  - Szent Anna római katolikus székesegyház
  - Katolikus temetőkápolna
  - Homokkerti római katolikus kápolna (Bujdosó u. 1/B)
  - Csapókerti Jézus Szíve római katolikus templom
  - Szent István r. kat. templom (Vasutastemplom, Szabadságtelep)
  - Szent László római katolikus templom (domonkos)
  - Tócsókerti Szent Család római katolikus templom
  - Megtestesülés (Újkerti) római katolikus templom
- görögkatolikus
  - Attila téri görögkatolikus templom
  - Vak Bottyán utcai görögkatolikus templom
- zsidó
  - Pásti utcai ortodox zsinagóga
  - Petőfi téri (Deák Ferenc utcai) zsinagóga
  - Kápolnási utcai zsinagóga
- evangélikus
  - Miklós utcai evangélikus templom
  - Szappanos utcai baptista templom
  - Faraktár utcai baptista templom
- orosz ortodox
  - Késmárk utcai orosz ortodox templom
- mormon
  - Simonyi úti templom
- **szórakozás színterei**
  - színház
    - Csokonai színház
  - mozi
    - Apolló
  - közművelődés
    - Kölcsey Központ
    - Déri Múzeum
    - vidámpark, állatkert
  - fürdő

- Nagyerdei
  - Kerekestelepi
  - sport
    - Nagyerdei Stadion
    - Tornacsarnok
- **jeles kisdédvók és iskolák**
  - óvoda
    - Bajcsy-Zsilinszky utcai óvoda
  - elemi/ált. iskola
    - Ispotályi elemi iskola
  - középiskola
    - Fazekas Mihály Gimnázium
    - Zenede
    - Református Kollégium
    - Svetits Katolikus Intézet
    - Dóczy Intézet
    - Református főgimnázium
  - főiskola, egyetem
    - Debreceni Egyetem
    - Bábaképző Intézet
    - Gazdasági Tanintézet
- **gyógyítás jeles helyei**
  - kórház, klinika, orv. rendelő, gyógyszertár stb.
    - Egyetemi klinikák
    - Augusztai szanatórium
    - DEMKE
  - Cs. és kir. csapatkórház
    - Honvéd csapatkórház
  - Városi közkórház
- **vendéglátó Debrecen**
  - szálloda
    - Aranybika
    - Fehérló
  - étterem, kávéház
    - Bunda
    - Hungária
    - Royal
- **a kegyelet helyszínei**
  - működő temető
    - Nagyerdei Köztemető
    - zsidótemető
  - kegyeleti park
    - katolikus temető
    - Honvédközpont és Hősök Temetője
    - Orosz hadifoglyok temetője
    - Csokonai sírja (Hatvan utcai temető)
- **jeles események helyszínei**
  - trónfosztás (Kollégium, Nagytemplom)
  - országgyűlés (Nagytemplom)
  - 1849. augusztus 2-i ütközet

- Szent Korona rejteke (városháza)
- 1956-os sortűz

## **SZABÓ MAGDA DEBRECENE**

- **születés, otthonok**
  - bábaképezde
  - Domb u. 16.
  - Szent Anna u. 22.
  - Hunyadi u. 24.
  - Fűvészkert u. 18.
  - Hettesheimer Ernő háza
  - Jablonczay Piroska óvodája (Bajcsy Zsilinszky u. 58.)
  - Jablonczay-ház (Bethlen utca 11.)
  - Rickl-ház (Piac 39.)
- **iskolák**
  - Dóczy Intézet
  - Reáliskola
  - Egyetem
  - Kollégium
  - Svetits Intézet
  - Zenede
- **boltok, kereskedések**
  - Antalfy József papírkereskedése
  - Arany Angyal gyógyszertár
  - Arany Egyszarvú patika
  - Brüll-féle régiségkereskedés
  - Cziczó Lajos cipész üzlete
  - Harmathy-féle könyv- és papírkereskedés
  - Kiss P. Gyula cukrászdája
  - Mayer és társa fűszerkereskedés
  - Nádor patika
  - Szendrő Sándor gramofonkereskedése
- **templomok**
  - Ispotály
  - Kistemplom
  - Nagytemplom
  - Szent Anna templom
  - Verestemplom
- **Szabó Magda Emlékház**

### **Alapfunkciók:**

- **Időkút** – A digitális alaptérképek részletes, telekszintű, georeferált vizualizációja (mapping), többszintű keresés
- **Időlépcső** – Választott időrétegek összehasonlító keresése
- **Tematikus séta** –várostörténeti szempontból kiválasztott adatcsoportok fix menü keresőn keresztüli bemutatása



Tervezett:

- **Tematikus adatbázisok** – Népszámlálási és más adatgyűjtések egyedi és relációs keresése, elemzése (előkészített: 1869. évi népszámlálás, debreceni népességi és épület adatok)

**A „GIStory” keretrendszer a megfelelő mennyiségű adatfeltöltéssel éri el azt a kritikus állapotot, amikor relációs térinformatikai adatbázisa „robbanásszerűen” hatékonyá teszi a keretrendszer funkcióinak működését.**

Jelenleg a Debrecen 1870 tematikus adatbázis véglegesítése, feltöltése folyik.