






Más jogszabály alapján érvényesülő elemek


- 

Víztermelő kút hidrogeológiai "B" védőövezete (Debreceni Vízmű Zrt., Tiszántúli Vízügyi Igazgatóság adatszolgáltatása)
- 

Vízminőség-védelmi terület övezete (Tiszántúli Vízügyi Igazgatóság adatszolgáltatása, Hajdú-Bihar Megye Területrendezési Terve)
- 


Meglévő országos közutak védőtávolsága (1988. évi I. törvény alapján)
- 


Meglévő vasútvonalak védőtávolsága
- 

Nagynyomású földgáz szállítóvezeték és létesítményeinek biztonsági övezete (FGSZ adatszolgáltatása)
- 

Nagyközepnyomású földgáz elosztóvezeték biztonsági övezete (TIGÁZ adatszolgáltatása)


Egyéb elemek


- 


Tervezett 120 kV-os főelosztó hálózat biztonsági övezete (E.ON adatszolgáltatása)
- 


Tervezett vasútvonalak védőtávolsága


JELMAGYARÁZAT


- Alaptérképi elemek
- 

Debrecen közigazgatási határa
- 

Belterületi határvonal
- 

Telekhatár
- 

Közüti főhálózat
- 

Vasúthálózat
- 

Vizek

DEBRECEN MEGYEI JOGÚ VÁROS TELEPÜLÉSTERVEZÉSI ESZKÖZEINEK MÓDOSÍTÁSA
AZ ÉSZAK-NYUGATI GAZDASÁGI ÖVEZET TERÜLETRÉSZÉT ÉRINTŐEN

TSZT - Műszaki infrastruktúra, környezetvédelem

M: 1:15.000

Készült az állami alapadatok felhasználásával!

