







Készült az állami alapadatok felhasználásával!

Törzsszám: FI-2/2018.

Felelős tervező:

Gábor István  
okl. építészmérnök,  
településtervező  
TT-09-0036

Nagyhaju Attila  
okl. településtervező,  
településtervező  
TT-09-0637

-  meglévő telekhatár, hrsz, épület
-  tervezési terület határa
-  építési övezeteket, övezeteket elválasztó határvonal
-  I. rendű közlekedési célú közterület
-  II. rendű közlekedési célú közterület
-  utcai fasor

**Vt 205283(B)**

- javasolt építési övezeti kód

- sajátos előírás jele
- építménymagasság értéke
- megengedett legnagyobb beépítettség mértéke
- megengedett legkisebb építési telek nagysága
- beépítési mód
- építési övezet kialakultsági kategóriája
- építészeti karakter megnevezése
- rendeltetési zóna megnevezése
- belvárosi max. 7,5m
- 80%
- 300m<sup>2</sup>
- zárt sorú általános kialakult
- cívis
- településközpont vegyes terület

Debrecen, 12. számú vrk. Szent Anna utca - Végkedvő M. utca - Szombathi I. utca - Nagy-Gál István utcák által határolt terület javasolt szabályozási terve M=1:1500

TR/sz