





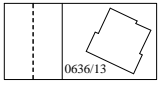



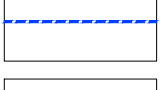
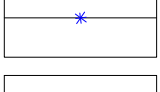
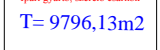
Készült az állami alapadatok felhasználásával!









Törzsszám: VO-5/2014

Felelős tervező:

  
Gábor István  
okl. építészmérnök,  
településtervező TT-09-0036

  
Gulyás Imre  
okl. építőmérnök,  
vezetőtervező Tkö/09-0057

- |   |   |
|---|---|
|  | meglévő telekhatár, alrészlet határ, hrsz, épület |
|  | tervezési terület határa                          |
|  | összevont védőterületek határa                    |
|  | szabályozási vonal                                |
|  | javasolt telekhatár                               |
|  | meglévő megmaradó telekhatár                      |
|  | megszűnő telekhatár                               |
|  | funkció, telekterület                             |

- |   |  |
|---|--|
|  | tervezett telken belüli zöldterület        |
|  | közlekedési terület zöldterülete           |
|  | erdő terület                               |
|  | tervezett épület                           |
|  | meglévő épület                             |
|  | tervezett közterületi (magánút) útburkolat |
|  | tervezett járdaburkolat                    |
|  | tervezett szgk. parkolóhely                |
|  | vasút terület                              |

Debrecen, 4.sz főút - 02637hrsz-ú út - Budapest-Záhony vasúti fővonal - 02636/25 hrsz-ú beépítésre nem szánt terület által határolt területrész beépítési és közlekedési javaslata

M=1:4000

TR/beép