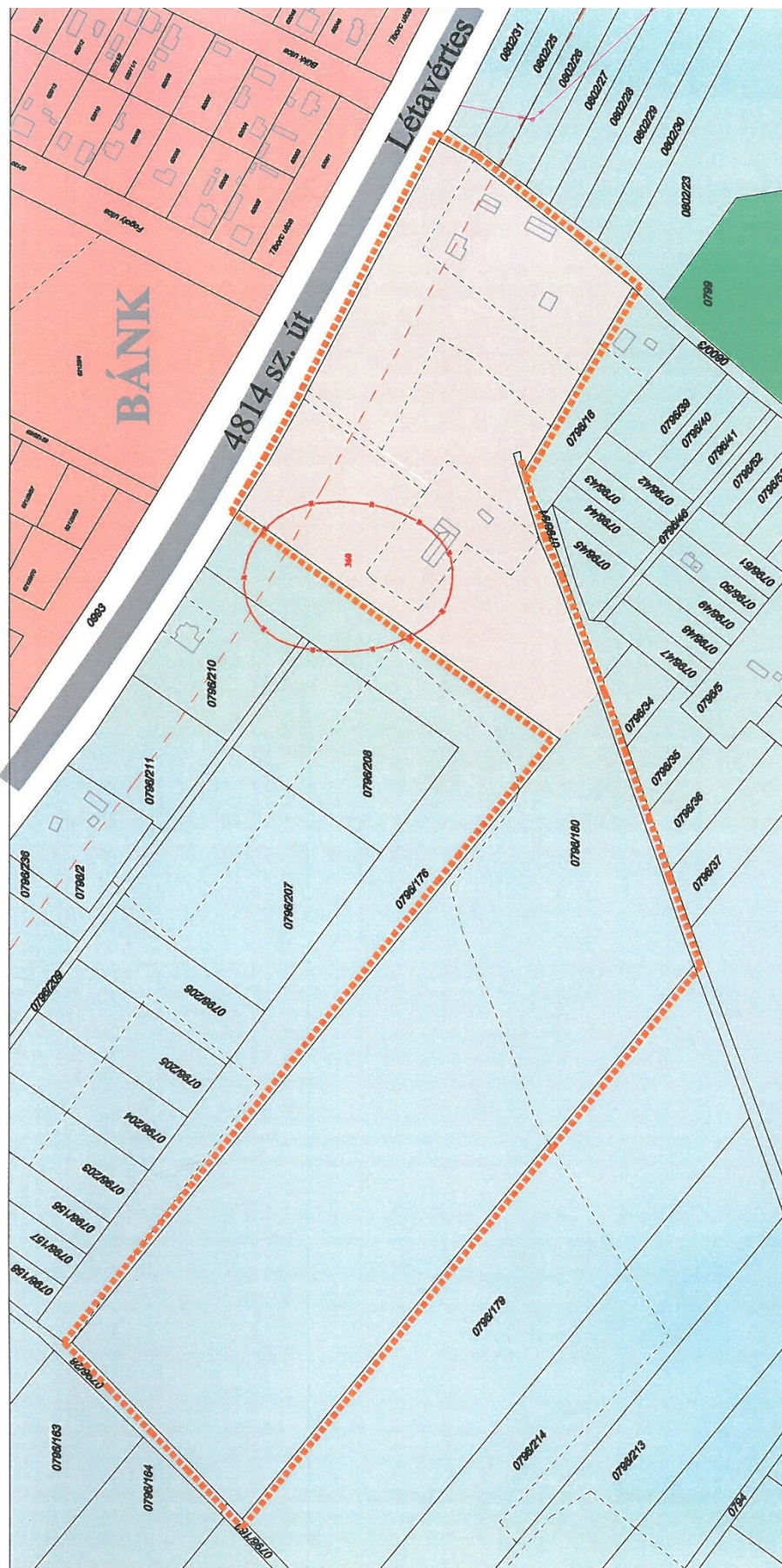











TR/tszt-m rajkszámú településszerkezeti tervlap
(Melléklet a/2015. (.....) határozathoz)



A munka törzsszáma: P10/2014

Készült: számítógéppel, az állami alapadatok felhasználásával

- | | | | |
|---|---|---|--|
|  | Kertvárosias lakóterület (Lke) |  | Tervezési terület |
|  | Mezőgazdasági korlátozott használatú terület (Mk) |  | Különleges beépítésre nem szánt egyéb terület (Kb-e) |
|  | Általános közlekedési terület (Köa) |  | Országos mellékút |
|  | Erdőterület (E) |  | Védőövezet határa |
| | |  | Régiészeti lelőhely határa |

Tervező:



Pakócs Lajos
Ybl és Havasi díjazó okl. építészmérnök
vezető településtervező
TT/1 09-0127

Debrecen településszerkezeti tervének - 4814. sz. országos mellékút - 0800/3 hrsz-ú út - 0796/16 hrsz-ú mg-i terület - 0794 hrsz-ú mg-i terület - 0796/179 hrsz-ú mg-i terület - 0796/160 hrsz-ú út - 0769/28 hrsz-ú út - 0796/176 hrsz-ú mg-i terület által határolt területre vonatkozó - módosítása 1:3000

TR/tszt-m